

首都高料金表



料金・距離表 (ETC 普通車)

料金・距離表の見方

各路線別に、普通車の入口から出口までの料金(※1)及び料金距離(※2)を記載しています。
普通車以外の車種の料金については料金早見表(P.36~41)をご覧ください。

※1:基本料金となります。ただし、都心流入割引が適用となる区間については、適用時の料金を赤字で記載しています。
※2:実際の走行上の距離とは異なります。

上段 料金(円)	下段 料金距離	4号新宿線													5号池袋線									
		外苑	代々木	新宿	初台	幡ヶ谷	永福	高井	中央	一ツ橋	西神田	飯田橋	早稲田	護国寺	東池袋	北池袋	飯橋本町	中台	高島平	戸田南	戸田	※東大(池袋)		
宝町	410 7.7km	470 9.8km	500 10.8km		540 11.9km	620 14.4km	620 14.4km							1,170 31.7km	360 6.2km	390 7.3km	450 8.9km	490 10.4km	570 12.9km	670 15.8km	770 19.0km	850 21.7km	880 22.4km	
京橋	530 11.5km	600 13.6km	600 14.2km		620 14.4km	620 14.4km	620 14.4km							1,300 33.1km	620 14.4km	660 15.5km	710 17.1km	750 18.6km	830 21.1km	880 22.4km	880 22.4km	880 22.4km	880 22.4km	
銀座	450 9.1km	520 11.2km	540 11.9km		590 13.3km	620 14.4km	620 14.4km	620 14.4km	1,220 38.9km	400 7.6km	440 8.8km	440 8.8km	490 10.2km	540 11.9km	620 14.4km	710 17.1km	810 20.2km	880 22.4km	880 22.4km	880 22.4km	880 22.4km	880 22.4km	880 22.4km	
沙留	480 9.9km	540 12.0km	570 12.7km		610 14.1km	620 14.4km	620 14.4km	1,300 44.5km	490 10.0km	1,300 42.1km	570 12.8km	610 13.9km										880 22.4km	880 22.4km	
芝公園	400 7.5km	470 9.6km	490 10.3km		540 11.7km	620 14.4km	620 14.4km	1,300 38.9km	400 7.6km	1,300 36.5km	490 10.4km	530 11.5km										880 22.4km	880 22.4km	
飯倉	610 14.1km	620 14.4km	620 14.4km		620 14.4km	620 14.4km	620 14.4km	1,300 40.5km	470 11.6km	600 12.6km	600 13.7km	650 16.8km	700 19.3km	780 22.2km	880 22.4km	880 22.4km	880 22.4km	880 22.4km	880 22.4km	880 22.4km	880 22.4km	880 22.4km	880 22.4km	
霞が関	300 3.8km	350 5.9km	370 6.6km		420 8.0km	510 11.0km	610 13.7km	1,300 40.5km	300 7.6km	380 9.4km	410 10.9km	460 13.4km	510 16.3km	590 19.5km	680 22.2km	780 22.4km	870 22.4km	880 22.4km	880 22.4km	880 22.4km	880 22.4km	880 22.4km	880 22.4km	
代官町	300 4.3km	370 6.4km	370 6.6km		430 8.5km	530 11.5km	610 14.2km	1,300 44.9km	610 14.2km	1,300 42.5km	700 17.0km	740 18.1km	790 21.2km	840 22.8km	880 22.4km	880 22.4km	880 22.4km	880 22.4km	880 22.4km	880 22.4km	880 22.4km	880 22.4km	880 22.4km	
神田橋	350 6.0km	420 8.1km	420 8.1km		490 10.2km	580 13.2km	620 14.4km	1,260 34.4km	300 1.7km	310 3.2km	340 4.5km	390 5.6km	440 7.2km	520 8.7km	610 11.2km	710 14.1km	800 17.3km	880 20.0km	880 22.4km	880 22.4km	880 22.4km	880 22.4km	880 22.4km	

例1 銀座から乗って、新宿で降りる場合

基本料金 (普通車) : 540円
料金距離 : 11.9km

上段 料金(円)	下段 料金距離	4号新宿線													5号池袋線									
		外苑	代々木	新宿	初台	幡ヶ谷	永福	高井	中央	一ツ橋	西神田	飯田橋	早稲田	護国寺	東池袋	北池袋	飯橋本町	中台	高島平	戸田南	戸田	※東大(池袋)		
宝町	410 7.7km	470 9.8km	500 10.8km		540 11.9km	620 14.4km	620 14.4km							1,170 31.7km	360 6.2km	390 7.3km	450 8.9km	490 10.4km	570 12.9km	670 15.8km	770 19.0km	850 21.7km	880 22.4km	
京橋	530 11.5km	600 13.6km	600 14.2km		620 14.4km	620 14.4km	620 14.4km							1,300 33.1km	620 14.4km	660 15.5km	710 17.1km	750 18.6km	830 21.1km	880 22.4km	880 22.4km	880 22.4km	880 22.4km	
銀座	450 9.1km	520 11.2km	540 11.9km		590 13.3km	620 14.4km	620 14.4km	620 14.4km	1,220 38.9km	400 7.6km	440 8.8km	440 8.8km	490 10.2km	540 11.9km	620 14.4km	710 17.1km	810 20.2km	880 22.4km	880 22.4km	880 22.4km	880 22.4km	880 22.4km	880 22.4km	
沙留	480 9.9km	540 12.0km	570 12.7km		610 14.1km	620 14.4km	620 14.4km	1,300 44.5km	490 10.0km	1,300 42.1km	570 12.8km	610 13.9km										880 22.4km	880 22.4km	
芝公園	400 7.5km	470 9.6km	490 10.3km		540 11.7km	620 14.4km	620 14.4km	1,300 38.9km	400 7.6km	1,300 36.5km	490 10.4km	530 11.5km										880 22.4km	880 22.4km	
飯倉	610 14.1km	620 14.4km	620 14.4km		620 14.4km	620 14.4km	620 14.4km	1,300 40.5km	470 11.6km	600 12.6km	600 13.7km	650 16.8km	700 19.3km	780 22.2km	880 22.4km	880 22.4km	880 22.4km	880 22.4km	880 22.4km	880 22.4km	880 22.4km	880 22.4km	880 22.4km	
霞が関	300 3.8km	350 5.9km	370 6.6km		420 8.0km	510 11.0km	610 13.7km	1,300 40.5km	300 7.6km	380 9.4km	410 10.9km	460 13.4km	510 16.3km	590 19.5km	680 22.2km	780 22.4km	870 22.4km	880 22.4km	880 22.4km	880 22.4km	880 22.4km	880 22.4km	880 22.4km	
代官町	300 4.3km	370 6.4km	370 6.6km		430 8.5km	530 11.5km	610 14.2km	1,300 44.9km	610 14.2km	1,300 42.5km	700 17.0km	740 18.1km	790 21.2km	840 22.8km	880 22.4km	880 22.4km	880 22.4km	880 22.4km	880 22.4km	880 22.4km	880 22.4km	880 22.4km	880 22.4km	
神田橋	350 6.0km	420 8.1km	420 8.1km		490 10.2km	580 13.2km	620 14.4km	1,260 34.4km	300 1.7km	310 3.2km	340 4.5km	390 5.6km	440 7.2km	520 8.7km	610 11.2km	710 14.1km	800 17.3km	880 20.0km	880 22.4km	880 22.4km	880 22.4km	880 22.4km	880 22.4km	

例2 飯倉から乗って、新宿で降りる場合

都心流入割引適用時の料金 (普通車) : 620円 (赤字)
都心流入割引適用時の料金距離 : 14.4km (赤字)

[参考] 基本料金 : 700円、料金距離 : 16.9km

注意事項

- 表示される料金は首都高の料金です。NEXCOが管理する道路の料金は含まれておりません。
- ※利用する経路により適用される割引等は反映しておりません。
- ※障がい者割引適用後の金額は基本料金の50% (10円未満の端数は切上げ) となります。
- ※長期通行止めなどの理由により一部の出入口が利用できない場合があります。
- ※表中の「※」は、首都高とNEXCOが管理する道路との接続部を表しております。以下のNEXCOが管理する道路の名称が記載されておりますが、首都高との接続部を表しております。
[東名高速、中央道、外環道、常磐道、京葉道路、東北道、東関東道、第三京浜、横浜新道、横横道、保土ヶ谷バイパス、横横道(金沢支線)、東京湾アクアライン]

首都高

検索

首都高のホームページで料金を検索できます。

料金・距離表 (ETC普通車)

C1 **Y** **1** **2** **3** から乗って、**C1** **Y** で降りた場合

都心環状線 八重洲線 1号羽田線 2号目黒線 3号渋谷線 都心環状線 八重洲線

上段 料金(円)
下段 料金距離

出口		都心環状線																			八重洲線			
		宝町	京橋	新富町	銀座	汐留	芝公園	飯倉	霞が関	代官町	北の丸	神田橋	呉服橋	江戸橋	汐留乗継所	白鳥橋乗継所	常盤橋	八重洲	丸の内	西銀座乗継所				
入口	出口	都心環状線																			八重洲線			
		宝町	京橋	新富町	銀座	汐留	芝公園	飯倉	霞が関	代官町	北の丸	神田橋	呉服橋	江戸橋	汐留乗継所	白鳥橋乗継所	常盤橋	八重洲	丸の内	西銀座乗継所				
C1 都心環状線	宝町	300 3.8km	590 13.4km	320 4.8km	330 5.2km	540 11.8km	440 8.6km	490 10.2km	340 5.7km	630 14.6km	300 3.0km	300 1.7km	300 1.1km	710 17.1km	550 12.3km	310 4.6km	600 13.6km	580 13.0km	730 17.8km	750 18.3km				
	京橋	590 13.4km	1,050 27.8km	300 0.2km	300 0.6km	1,000 26.2km	300 4.0km	340 5.6km	410 7.7km	480 10.0km	720 17.4km	540 11.7km	660 15.5km	560 12.5km	1,010 26.7km	610 14.2km	560 12.4km	580 13.0km	580 13.2km	600 13.7km				
	銀座	300 5.2km	300 0.6km	300 0.4km	370 6.6km	580 13.2km	300 3.4km	370 5.0km	300 7.1km	390 9.4km	460 10.0km	300 3.0km	300 1.7km	540 11.9km	300 4.6km	600 13.6km	350 5.4km	540 11.8km	560 12.4km	580 12.6km	580 13.1km			
	汐留	540 11.8km	1,000 26.2km	570 12.8km	580 13.2km	950 24.6km	300 2.4km	360 4.0km	430 6.1km	670 15.8km	480 10.1km	610 13.9km	510 10.9km	960 25.1km	560 12.6km	510 10.8km	530 11.4km	530 11.6km	550 11.6km	550 12.1km				
	芝公園	440 8.6km	300 4.0km	300 3.8km	300 3.4km	590 13.4km	300 1.6km	300 3.7km	350 6.0km	410 7.8km	370 6.5km	350 5.9km	430 8.5km	300 2.9km	460 9.4km	300 4.2km	300 3.6km	460 9.2km	460 9.2km	470 9.7km				
	飯倉	490 10.2km	340 5.6km	330 5.4km	320 5.0km	300 4.0km	300 1.6km	690 16.6km	550 12.1km	300 21.0km	460 9.4km	420 8.1km	300 7.5km	910 23.5km	300 4.5km	310 11.0km	350 5.8km	330 5.2km	330 24.2km	390 24.7km	950 24.7km			
	霞が関	340 5.7km	410 7.7km	380 6.7km	390 7.1km	360 6.1km	300 3.7km	550 12.1km	560 12.4km	300 2.3km	470 9.7km	300 4.0km	410 7.8km	370 6.6km	370 6.5km	310 4.7km	330 5.3km	330 5.4km	350 6.0km	350 6.0km				
	代官町	630 14.6km	480 10.0km	470 9.8km	460 9.4km	430 8.4km	350 6.0km	830 21.0km	300 2.3km	970 25.4km	600 13.8km	560 12.5km	540 11.9km	1,050 27.9km	450 8.9km	650 15.4km	490 10.2km	470 9.6km	1,070 28.6km	1,090 29.1km				
	神田橋	300 1.7km	540 11.7km	300 2.7km	300 3.1km	480 10.1km	370 6.5km	420 8.1km	560 12.5km	300 4.0km	300 1.3km	300 4.4km	300 3.8km	500 10.6km	300 2.5km	540 11.9km	520 11.3km	520 11.3km	660 15.7km	680 16.2km				
	呉服橋	300 1.1km	660 15.5km	300 2.1km	300 2.5km	610 13.9km	350 5.9km	400 7.5km	410 7.8km	540 11.9km	320 5.1km	300 3.8km	300 3.2km	300 0.2km	620 14.4km	300 1.9km	620 14.3km	640 14.9km	640 15.1km	660 15.6km				
	江戸橋	710 17.1km	560 12.5km	550 12.3km	540 11.9km	510 10.9km	430 8.5km	910 23.5km	320 27.9km	1,050 27.9km	300 0.8km	300 0.2km	300 30.4km	1,130 11.4km	530 17.9km	730 12.7km	570 12.1km	550 12.1km	1,150 31.1km	1,170 31.6km				
	白鳥橋	310 4.6km	610 14.2km	340 5.6km	350 6.0km	560 12.6km	460 9.4km	510 11.0km	370 6.5km	650 15.4km	300 3.8km	300 2.5km	300 1.9km	730 17.9km	580 13.1km	330 5.4km	620 14.4km	600 13.8km	750 18.6km	770 19.1km				
	Y 八重洲線	常盤橋	600 13.6km	560 12.4km	550 12.2km	540 11.8km	510 10.8km	300 4.2km	350 5.8km	310 4.7km	490 10.2km	300 2.0km	540 11.9km	620 14.3km	570 12.7km	520 11.3km	620 14.4km	560 12.6km	300 0.6km	1,150 31.0km	300 1.3km			
		八重洲	580 13.0km	580 13.0km	570 12.8km	560 12.4km	530 11.4km	300 3.6km	330 5.2km	330 5.3km	470 9.6km	520 2.6km	640 11.3km	550 14.9km	540 12.1km	600 13.8km	300 0.6km	560 12.6km	300 0.2km	300 0.7km	300 1.2km			
西銀座		750 18.3km	600 13.7km	590 13.5km	580 13.1km	550 12.1km	470 9.7km	950 24.7km	350 6.0km	510 29.1km	300 3.3km	300 16.2km	680 15.6km	1,170 31.6km	560 12.6km	770 19.1km	300 1.3km	300 0.7km	1,190 32.3km	1,210 32.8km				
1 1号羽田線	芝浦	450 9.1km	310 4.5km	300 4.3km	300 3.9km	300 2.9km	300 2.9km	310 4.5km	370 6.6km	450 8.9km	430 8.3km	390 7.0km	370 6.4km	530 11.4km	300 3.4km	480 9.9km	310 4.7km	300 4.1km	550 12.1km	560 12.6km				
	勝島	1,300 56.6km	1,300 52.0km	1,300 51.8km	1,300 51.4km	1,300 50.4km	1,300 50.4km	1,300 52.0km	1,300 54.1km	1,300 56.4km	1,300 55.8km	1,300 54.5km	1,300 53.9km	1,300 58.9km	1,300 50.9km	1,300 57.4km	1,300 52.2km	1,300 51.6km	1,300 59.6km	1,300 60.1km				
	鈴ヶ森	600 13.7km	490 10.3km	480 10.1km	470 9.7km	440 8.7km	440 8.7km	490 10.3km	560 12.4km	600 13.7km	600 12.8km	570 12.2km	550 13.7km	600 9.2km	460 10.5km	600 9.8km	500 13.7km	480 12.1km	600 13.7km	600 13.7km				
	平和島	600 13.7km	540 11.9km	540 11.7km	520 11.3km	490 10.3km	490 10.3km	540 11.9km	600 13.7km	600 13.7km	600 13.7km	600 13.7km	600 13.7km	600 13.7km	510 10.8km	600 13.7km	550 12.1km	530 11.5km	600 13.7km	600 13.7km				
	空港西	600 13.7km	600 13.7km	600 13.7km	600 13.5km	600 12.5km	600 12.5km	600 13.7km	600 13.7km	600 13.7km	600 13.7km	600 13.7km	600 13.7km	600 13.7km	580 13.0km	600 13.7km	600 13.7km	600 13.7km	600 13.7km	600 13.7km				
	羽田	600 13.7km	600 13.7km	600 13.7km	600 13.7km	600 13.7km	600 13.7km	600 13.7km	600 13.7km	600 13.7km	600 13.7km	600 13.7km	600 13.7km	600 13.7km	600 13.7km	600 13.7km	600 13.7km	600 13.7km	600 13.7km	600 13.7km				
	1 1号上野線	本町	300 1.4km	1,120 30.0km	300 2.4km	300 2.8km	1,070 28.4km	360 6.2km	410 7.8km	480 9.9km	550 12.2km	790 19.6km	610 13.9km	730 17.7km	1,080 28.9km	300 2.2km	630 14.6km	650 15.2km	650 15.4km	670 15.9km	670 15.9km			
上野		300 3.6km	1,190 32.2km	310 4.6km	320 5.0km	1,140 30.6km	430 8.4km	480 10.0km	550 12.1km	620 14.4km	860 21.8km	680 16.1km	800 19.9km	700 16.9km	1,150 31.1km	300 4.4km	700 16.8km	720 17.4km	740 17.6km	740 18.1km				
入谷		320 5.1km	1,240 33.7km	360 6.1km	370 6.5km	1,190 32.1km	480 9.9km	530 11.5km	600 13.6km	670 15.9km	900 23.3km	720 17.6km	840 21.4km	750 18.4km	1,200 32.6km	350 5.9km	750 18.3km	760 18.9km	770 19.1km	790 19.6km				
2 2号目黒線	天現寺	490 10.3km	380 6.7km	370 6.5km	360 6.1km	320 5.1km	300 2.7km	300 2.5km	310 4.6km	380 6.9km	500 10.5km	440 8.6km	440 8.6km	440 9.4km	340 5.6km	520 11.1km	380 6.9km	360 6.3km	480 10.1km	500 10.6km				
	目黒	540 11.9km	430 8.3km	420 8.1km	410 7.7km	380 6.7km	300 4.3km	360 4.1km	420 6.2km	430 8.5km	550 12.1km	490 10.2km	490 10.2km	570 11.0km	390 7.2km	570 12.7km	430 8.5km	410 7.9km	540 11.7km	550 12.2km				
	荏原	600 13.8km	490 10.2km	480 10.0km	470 9.6km	440 8.6km	360 6.2km	350 6.0km	420 8.1km	490 10.4km	610 14.0km	550 12.1km	550 12.1km	570 12.9km	450 9.1km	630 14.6km	490 10.4km	470 9.8km	600 13.6km	610 14.1km				
	戸越	610 14.2km	500 10.6km	490 10.4km	480 10.0km	370 9.0km	370 6.6km	430 6.4km	510 8.5km	620 14.4km	620 12.5km	560 12.5km	560 13.3km	590 9.5km	460 15.0km	640 10.8km	510 10.2km	490 12.4km	440 14.0km	450 14.5km				
3 3号渋谷線	高樹町	440 8.8km	420 8.2km	420 8.0km	400 7.6km	370 6.6km	300 4.2km	600 13.7km	300 3.1km	330 5.4km	540 12.0km	390 7.1km	480 10.1km	410 7.9km	390 7.1km	470 9.6km	410 7.8km	410 7.8km	440 8.6km	450 9.1km				
	渋谷	510 10.8km	490 10.2km	480 10.0km	470 9.6km	440 8.6km	360 6.2km	600 13.7km	320 5.1km	400 7.4km	600 13.7km	450 9.1km	550 12.1km	480 9.9km	450 9.1km	530 11.6km	470 9.8km	470 9.8km	500 10.6km	520 11.1km				
	池尻	600 13.6km	580 13.0km	570 12.8km	560 12.4km	530 11.4km	450 9.0km	600 13.7km	410 7.9km	490 10.2km	600 13.7km	540 11.9km	600 13.7km	570 12.7km	540 11.9km	600 13.7km	560 12.6km	560 12.6km	590 13.4km	600 13.7km				
	三軒茶屋	600 13.7km	600 13.7km	600 13.7km	600 13.7km	600 13.7km	600 13.7km	600 13.7km	590 13.3km	600 13.7km	600 13.7km	600 13.7km	600 13.7km	600 13.7km	600 13.7km	600 13.7km	600 13.7km	600 13.7km	600 13.7km	600 13.7km				
	用賀	600 13.7km	600 13.7km	600 13.7km	600 13.7km	600 13.7km	600 13.7km	600 13.7km	600 13.7km	600 13.7km	600 13.7km	600 13.7km	600 13.7km	600 13.7km	600 13.7km	600 13.7km	600 13.7km	600 13.7km	600 13.7km	600 13.7km				
	※東名高速	600 13.7km	600 13.7km	600 13.7km	600 13.7km	600 13.7km	600 13.7km	600 13.7km	600 13.7km	600 13.7km	600 13.7km	600 13.7km	600 13.7km	600 13.7km	600 13.7km	600 13.7km	600 13.7km	600 13.7km	600 13.7km	600 13.7km				

※首都高とNEXCOが管理する道路との接続部であり、NEXCOが管理する道路の料金は含まれておりません。

●普通車以外の車種の料金については料金早見表 (P.36 ~ 41) をご覧ください。 ●都心流入割引適用時の料金及び距離について赤字で記載しています。

入口
C1
Y
1
2
3
出口
C1
Y

料金・距離表 (ETC普通車)



から乗って、1 2 3 で降りた場合

都心環状線 八重洲線 1号羽田線 2号目黒線 3号渋谷線 1号羽田線 2号目黒線 3号渋谷線 1号上野線

上段 料金(円)
下段 料金距離

入口	出口	1						1			2				3						
		1号羽田線						1号上野線			2号目黒線				3号渋谷線						
		芝浦	勝島	鈴ヶ森	平和島	空港西	羽田	本町	上野	入谷	天現寺	目黒	荏原	戸越	高樹町	渋谷	池尻	三軒茶屋	用賀	※東名高速	
C1 都心環状線	宝町	450 9.1km	1,300 56.6km	600 13.7km	600 13.7km	600 13.7km	600 13.7km	300 1.4km	300 3.6km	320 5.1km	490 10.3km	540 11.9km	600 13.8km	610 14.2km	440 8.8km	510 10.8km		600 13.6km	600 13.7km	600 13.7km	
	京橋	310 4.5km	1,300 52.0km	490 10.3km	540 11.9km	600 13.7km	600 13.7km	1,120 30.0km	1,190 32.2km	1,240 33.7km	380 6.7km	430 8.3km	490 10.2km	500 10.6km	420 8.2km	490 10.2km		580 13.0km	600 13.7km	600 13.7km	
	銀座	300 3.9km	1,300 51.4km	470 9.7km	520 11.3km	590 13.5km	600 13.7km	300 2.8km	320 5.0km	370 6.5km	360 6.1km	410 7.7km	470 9.6km	480 10.0km	400 7.6km	470 9.6km		560 12.4km	600 13.7km	600 13.7km	
	汐留	300 2.9km	1,300 50.4km	440 8.7km	490 10.3km	560 12.5km	600 13.7km	1,070 28.4km	1,140 30.6km	1,190 32.1km	320 5.1km	380 8.6km	440 9.0km	450 9.0km	370 6.6km	440 6.6km		530 11.4km	600 13.7km	600 13.7km	
	芝公園	300 2.9km	1,300 50.4km	440 8.7km	490 10.3km	560 12.5km	600 13.7km	360 6.2km	430 8.4km	480 9.9km	300 2.7km	300 4.3km	360 6.2km	370 6.6km	300 4.2km	360 6.2km		450 9.0km	600 13.7km	600 13.7km	
	飯倉	310 4.5km	1,300 52.0km	490 10.3km	540 11.9km	600 13.7km	600 13.7km	410 7.8km	480 10.0km	530 11.5km	300 2.5km	300 4.1km	350 6.0km	370 6.4km	600 13.7km	600 13.7km		600 13.7km	600 13.7km	600 13.7km	
	霞が関	370 6.6km	1,300 54.1km	560 12.4km	600 13.7km	600 13.7km	600 13.7km	480 9.9km	550 12.1km	600 13.6km	310 4.6km	360 6.2km	420 8.1km	430 8.5km	300 3.1km	320 5.1km		410 7.9km	590 13.3km	600 13.7km	
	代官町	450 8.9km	1,300 56.4km	600 13.7km	600 13.7km	600 13.7km	600 13.7km	550 12.2km	620 14.4km	670 15.9km	380 6.9km	430 8.5km	490 10.4km	510 10.8km	330 5.4km	400 7.4km		490 10.2km	600 13.7km	600 13.7km	
	神田橋	390 7.0km	1,300 54.5km	570 12.8km	600 13.7km	600 13.7km	600 13.7km	610 13.9km	680 16.1km	720 17.6km	440 8.6km	490 10.2km	550 12.1km	560 12.5km	390 7.1km	450 9.1km		540 11.9km	600 13.7km	600 13.7km	
	呉服橋	370 6.4km	1,300 53.9km	550 12.2km	600 13.7km	600 13.7km	600 13.7km	730 17.7km	800 19.9km	840 21.4km	440 8.6km	490 10.2km	550 12.1km	560 12.5km	480 10.1km	550 12.1km		600 13.7km	600 13.7km	600 13.7km	
江戸橋	530 11.4km	1,300 58.9km	600 13.7km	600 13.7km	600 13.7km	600 13.7km	630 14.7km	700 16.9km	750 18.4km	460 9.4km	510 11.0km	570 12.9km	590 13.3km	410 7.9km	480 9.9km		570 12.7km	600 13.7km	600 13.7km		
白魚橋	480 9.9km	1,300 57.4km	600 13.7km	600 13.7km	600 13.7km	600 13.7km	300 2.2km	300 4.4km	350 5.9km	520 11.1km	570 12.7km	630 14.6km	640 15.0km	470 9.6km	530 11.6km		600 13.7km	600 13.7km	600 13.7km		
Y 八重洲線	常盤橋	310 4.7km	1,300 52.2km	500 10.5km	550 12.1km	600 13.7km	600 13.7km	630 14.6km	700 16.8km	750 18.3km	380 6.9km	430 8.5km	490 10.4km	510 10.8km	410 7.8km	470 9.8km		560 12.6km	600 13.7km	600 13.7km	
	八重洲	300 4.1km	1,300 51.6km	480 9.9km	530 11.5km	600 13.7km	600 13.7km	650 15.2km	720 17.4km	760 18.9km	360 6.3km	410 7.9km	470 9.8km	490 10.2km	410 7.8km	470 9.8km		560 12.6km	600 13.7km	600 13.7km	
	西銀座	560 12.0km	1,300 60.1km	600 13.7km	600 13.7km	600 13.7km	600 13.7km	670 15.9km	740 18.1km	790 19.6km	500 10.6km	550 12.2km	610 14.1km	620 14.5km	450 9.1km	520 11.1km		600 13.7km	600 13.7km	600 13.7km	
1 1号羽田線	芝浦	620 14.4km	1,300 47.5km	350 8.8km	400 9.6km	470 10.8km	510 10.8km	380 6.7km	450 8.9km	490 10.4km	340 5.6km	390 7.2km	450 9.1km	460 9.5km	390 7.1km	450 9.1km		540 11.9km	710 17.3km	730 17.7km	
	勝島	1,300 47.5km	1,300 43.0km	300 0.6km	300 2.2km	320 5.1km	360 6.3km	1,300 54.2km	1,300 56.4km	1,300 57.9km	1,300 53.1km	1,300 54.7km	1,300 56.6km	1,300 57.0km	1,300 54.6km	1,300 54.6km		1,300 55.0km	1,300 60.4km	1,300 60.8km	
	鈴ヶ森	350 5.8km	300 0.6km	990 26.0km	1,040 27.6km	1,110 29.8km	1,150 31.0km	560 12.5km	630 14.7km	680 16.2km	530 11.4km	580 13.0km	640 14.9km	650 15.3km	570 12.9km	640 14.9km		730 17.7km	900 23.1km	910 23.5km	
	平和島	400 7.4km	300 2.2km	1,040 27.6km	1,090 29.2km	300 2.9km	300 4.1km	610 14.1km	680 16.3km	730 17.8km	580 13.0km	630 14.6km	690 16.5km	700 16.9km	620 14.5km	690 16.5km		780 19.3km	950 24.7km	960 25.1km	
	空港西	470 9.6km	320 5.1km	1,110 29.8km	1,260 2.9km	1,290 34.3km	1,290 35.5km	680 16.3km	750 18.5km	800 20.0km	650 15.2km	700 16.8km	770 18.7km	770 19.1km	690 16.7km	690 16.7km		710 17.1km	880 22.5km	890 22.9km	
	羽田	510 10.8km	360 6.3km	1,150 31.0km	1,290 4.1km	1,330 35.5km	1,330 30.4km	720 17.5km	790 19.7km	840 21.2km	680 16.4km	740 18.0km	800 19.9km	810 20.3km	730 17.9km	730 17.9km		750 18.3km	920 23.7km	930 24.1km	
	本町	380 6.7km	1,300 54.2km	560 12.5km	610 14.1km	680 16.3km	720 17.5km	1,190 32.2km	300 2.2km	300 3.7km	300 3.7km	450 8.9km	500 10.5km	560 12.4km	570 12.8km	490 10.4km	560 12.4km		650 15.2km	820 20.6km	830 21.0km
1 1号上野線	上野	450 8.9km	1,300 56.4km	630 14.7km	680 16.3km	750 18.5km	790 19.7km	300 2.2km	1,300 36.6km	1,300 38.1km	520 11.1km	570 12.7km	630 14.6km	640 15.0km	560 12.6km	630 14.6km		720 17.7km	890 22.8km	900 23.2km	
	入谷	490 10.4km	1,300 57.9km	680 16.2km	730 17.8km	800 20.0km	840 21.2km	300 3.7km	1,300 38.1km	1,300 39.6km	560 12.6km	610 14.2km	680 16.1km	690 16.5km	610 14.1km	680 16.1km		760 18.9km	940 24.3km	950 24.7km	
	天現寺	340 5.6km	1,300 53.1km	530 11.4km	580 13.0km	650 15.2km	680 16.4km	450 8.9km	520 11.1km	560 12.6km	730 17.8km	780 19.4km	840 21.3km	850 21.7km	320 5.1km	390 7.1km		480 9.9km	650 15.3km	660 15.7km	
	目黒	390 7.2km	1,300 54.7km	580 13.0km	630 14.6km	700 16.8km	740 18.0km	500 10.5km	570 12.7km	610 14.2km	780 19.4km	830 21.0km	890 22.9km	900 23.3km	380 6.7km	440 8.7km		530 11.5km	700 16.9km	710 17.3km	
2 2号目黒線	荏原	450 9.1km	1,300 56.6km	640 14.9km	690 16.5km	760 18.7km	800 19.9km	560 12.4km	630 14.6km	680 16.1km	840 21.3km	890 22.9km	950 24.8km	970 25.2km	440 8.6km	500 10.6km		590 13.4km	760 18.8km	770 19.2km	
	戸越	460 9.5km	1,300 57.0km	650 15.3km	700 16.9km	770 19.1km	810 20.3km	570 12.8km	640 15.0km	690 16.5km	850 21.7km	900 23.3km	970 25.2km	980 25.6km	450 9.0km	510 11.0km		600 13.8km	770 19.2km	790 19.6km	
	高樹町	390 7.1km	1,300 54.6km	570 12.9km	620 14.5km	690 16.7km	730 17.9km	490 10.4km	560 12.6km	610 14.1km	320 5.1km	380 6.7km	440 8.6km	450 9.0km	730 17.8km	790 19.8km		880 22.6km	1,050 28.0km	1,070 28.4km	
	渋谷	450 9.1km	1,300 54.6km	640 14.9km	690 16.5km	760 18.7km	800 19.9km	560 12.4km	630 14.6km	680 16.1km	390 7.1km	440 8.7km	500 10.6km	510 11.0km	790 19.8km	300 0.0km		300 0.6km	420 6.0km	440 6.4km	
3 3号渋谷線	池尻																	300 0.6km	350 6.0km	370 6.4km	
	三軒茶屋	540 11.9km	1,300 55.0km	730 17.7km	780 19.3km	710 17.1km	750 18.3km	650 15.2km	720 17.4km	760 18.9km	480 9.9km	530 11.5km	590 13.4km	600 13.8km	880 22.6km	300 2.8km	300 0.6km		1,040 27.4km	1,210 32.8km	1,220 33.2km
	用賀	710 17.3km	1,300 60.4km	900 23.1km	950 24.7km	880 22.5km	920 23.7km	820 20.6km	890 22.8km	940 24.3km	650 15.3km	700 16.9km	760 18.8km	770 19.2km	1,050 28.0km	420 6.0km		350 32.8km	1,210 38.2km	1,300 38.6km	
	※東名高速	730 17.7km	1,300 60.8km	910 23.5km	960 25.1km	890 22.9km	930 24.1km	830 21.0km	900 23.2km	950 24.7km	660 15.7km	710 17.3km	770 19.2km	790 19.6km	1,070 28.4km	440 8.6km		370 6.4km	1,220 33.2km	1,300 38.6km	1,300 39.0km

※首都高とNEXCOが管理する道路との接続部であり、NEXCOが管理する道路の料金は含まれておりません。

●普通車以外の車種の料金については料金早見表(P.36～41)をご覧ください。 ●都心流入割引適用時の料金及び距離について赤字で記載しています。

料金・距離表 (ETC普通車)

C1 **Y** **1** **2** **3** から乗って、 **4** **5** で降りた場合

都心環状線 八重洲線 1号羽田線 2号目黒線 3号渋谷線 4号新宿線 5号池袋線

上段 料金(円)
下段 料金距離

入口	出口	4号新宿線										5号池袋線										
		外苑	代々木	新宿	初台	幡ヶ谷	永福	高井戸	※中央道	一ツ橋	西神田	飯田橋	早稲田	護国寺	東池袋	北池袋	板橋本町	中台	高島平	戸田南	戸田	※東武(川外環道)
		料金	距離	料金	距離	料金	距離	料金	距離	料金	距離	料金	距離	料金	距離	料金	距離	料金	距離	料金	距離	料金
都心環状線	宝町	410 7.7km	470 9.8km	500 10.5km		540 11.9km	620 14.4km	620 14.4km	620 14.4km	1,250 34.1km	300 3.4km	1,170 31.7km	360 6.2km	390 7.3km	450 8.9km	490 10.4km	570 12.9km	670 15.8km	770 19.0km	850 21.7km	880 22.4km	
	京橋	530 11.5km	600 13.6km	620 14.3km		620 14.4km	620 14.4km	620 14.4km	620 14.4km	1,300 46.1km	530 11.6km	1,300 43.7km	620 14.4km	660 15.5km	710 17.1km	830 18.6km	880 21.1km	880 22.4km	880 22.4km	880 22.4km	880 22.4km	
	銀座	450 9.1km	520 11.2km	540 11.9km		590 13.3km	620 14.4km	620 14.4km	620 14.4km	1,290 35.5km	320 4.8km	1,220 33.1km	400 7.6km	490 8.7km	540 10.3km	620 11.8km	710 14.3km	810 17.2km	880 20.4km	880 22.4km	880 22.4km	
	汐留	480 9.9km	540 12.0km	570 12.7km		610 14.1km	620 14.4km	620 14.4km	620 14.4km	1,300 44.5km	480 10.0km	1,300 42.1km	570 12.8km	660 13.9km	700 15.5km	780 17.0km	880 19.5km	880 22.4km	880 22.4km	880 22.4km	880 22.4km	
	芝公園	400 7.5km	470 9.6km	490 10.3km		540 11.7km	620 14.4km	620 14.4km	620 14.4km	1,300 38.9km	400 7.6km	1,300 36.5km	490 10.4km	530 11.5km	580 13.1km	630 14.6km	710 17.1km	800 20.0km	880 22.4km	880 22.4km	880 22.4km	
	飯倉	610 14.1km	620 14.4km	620 14.4km		620 14.4km	620 14.4km	620 14.4km	620 14.4km	1,300 40.5km	470 9.8km	1,300 38.1km	560 12.6km	600 13.7km	650 15.3km	700 16.8km	780 19.3km	880 22.2km	880 22.4km	880 22.4km	880 22.4km	
	霞が関	300 3.8km	350 5.9km	370 6.6km		420 8.0km	510 11.0km	600 13.7km	620 14.4km	1,300 38.4km	300 3.9km	1,300 36.0km	380 6.7km	410 7.8km	460 9.4km	510 10.9km	590 13.4km	680 16.3km	780 19.5km	870 22.2km	880 22.4km	
	代官町	300 4.3km	370 6.4km	390 7.1km		430 8.5km	530 11.5km	610 14.2km	620 14.4km	1,300 44.9km	610 14.2km	1,300 42.5km	700 17.0km	740 18.1km	790 19.7km	840 21.2km	860 21.8km	880 22.4km	880 22.4km	880 22.4km	880 22.4km	
	神田橋	350 6.0km	420 8.1km	440 8.8km		490 10.2km	580 13.2km	620 14.4km	620 14.4km	1,260 34.4km	300 1.7km	1,180 32.0km	310 4.5km	340 5.6km	390 7.2km	440 8.7km	520 11.2km	610 14.1km	710 17.3km	800 20.0km	880 22.4km	
	呉服橋	470 9.8km	540 11.9km	560 12.6km		610 14.0km	620 14.4km	620 14.4km	620 14.4km	1,240 33.8km	430 5.5km	1,160 31.4km	460 8.3km	510 9.4km	560 11.0km	640 12.5km	730 15.0km	830 17.9km	880 21.1km	880 22.4km	880 22.4km	
	江戸橋	380 6.8km	450 8.9km	470 9.6km		510 11.0km	610 14.0km	620 14.4km	620 14.4km	1,300 47.4km	300 2.5km	1,300 45.0km	330 5.3km	370 6.4km	420 8.0km	460 9.5km	540 12.0km	640 14.9km	740 18.1km	830 20.8km	880 22.4km	
	白魚橋	430 8.5km	500 10.6km	520 11.3km		570 12.7km	620 14.4km	620 14.4km	620 14.4km	1,270 34.9km	300 4.2km	1,200 32.5km	390 7.0km	420 8.1km	470 9.7km	520 11.2km	600 13.7km	690 16.6km	790 19.8km	880 22.4km	880 22.4km	
	八重洲線	常盤橋	380 6.7km	440 8.8km	460 9.5km		510 10.9km	610 13.9km	620 14.4km	620 14.4km	1,300 46.3km	300 2.4km	1,300 43.9km	330 5.2km	360 6.3km	410 7.9km	460 9.4km	540 11.9km	630 14.8km	740 18.0km	820 20.7km	880 22.4km
		八重洲	390 7.3km	460 9.4km	480 10.1km		530 11.5km	620 14.4km	620 14.4km	620 14.4km	1,300 45.7km	300 3.0km	1,300 43.3km	350 5.8km	380 6.9km	430 8.5km	480 10.2km	560 12.5km	650 15.4km	750 18.6km	840 21.3km	880 22.4km
西銀座		420 8.0km	480 10.1km	510 10.8km		550 12.2km	620 14.4km	620 14.4km	620 14.4km	1,300 48.6km	300 3.7km	1,300 46.2km	370 6.5km	400 7.6km	460 9.2km	500 10.7km	580 13.2km	680 16.1km	780 19.3km	860 22.0km	880 22.4km	
1号羽田線	芝浦	490 10.4km	560 12.5km	580 13.2km		630 14.6km	720 17.6km	810 20.3km	830 21.0km	1,300 39.4km	440 8.7km	1,300 37.0km	530 11.5km	560 12.6km	610 14.2km	660 15.7km	740 18.2km	830 21.1km	940 24.3km	1,020 27.0km	1,100 29.4km	
	勝島	1,300 57.9km	1,300 60.0km	1,300 60.7km		1,300 58.1km	1,300 61.1km	1,300 63.8km	1,300 64.5km	1,300 86.9km	1,300 56.2km	1,300 84.5km	1,300 59.0km	1,300 60.1km	1,300 61.7km	1,300 63.2km	1,300 65.7km	1,300 68.6km	1,300 71.8km	1,300 74.5km	1,300 76.9km	
	鈴ヶ森	680 16.2km	750 18.3km	770 19.0km		810 20.4km	910 23.4km	990 26.1km	1,020 26.8km	1,300 45.2km	620 14.5km	1,300 42.8km	710 17.3km	750 18.4km	800 20.0km	850 21.5km	930 24.0km	1,020 26.9km	1,120 30.1km	1,210 32.8km	1,280 35.2km	
	平和島	730 17.8km	800 19.9km	820 20.6km		860 22.0km	960 25.0km	1,050 27.7km	1,070 28.4km	1,300 46.8km	680 16.1km	1,300 44.4km	760 18.9km	800 20.0km	850 21.6km	900 23.1km	980 25.6km	1,070 28.5km	1,170 31.7km	1,260 34.4km	1,300 36.8km	
	空港西	800 20.0km	870 22.1km	890 22.8km		810 20.2km	900 23.2km	990 25.9km	1,010 26.6km	1,300 49.0km	750 18.3km	1,300 46.6km	830 21.1km	870 22.2km	920 23.8km	970 25.3km	1,050 27.8km	1,140 30.7km	1,240 33.9km	1,300 36.6km	1,300 39.0km	
	羽田	840 21.6km	900 23.3km	930 24.0km		840 21.4km	940 24.4km	1,030 27.1km	1,050 27.8km	1,300 50.2km	780 19.5km	1,300 47.8km	870 22.3km	910 23.4km	960 25.0km	1,010 26.5km	1,090 29.0km	1,180 31.9km	1,280 35.1km	1,300 37.8km	1,300 40.2km	
1号上野線	本町	600 13.7km	670 15.8km	690 16.5km		730 17.9km	830 20.9km	910 23.6km	940 24.3km	1,300 48.3km	600 13.8km	1,300 45.9km	690 16.6km	730 17.7km	780 19.3km	830 20.8km	900 23.3km	1,000 26.2km	1,100 29.4km	1,190 32.1km	1,260 34.5km	
	上野	670 15.9km	740 18.0km	760 18.7km		800 20.1km	900 23.1km	980 25.8km	1,010 26.5km	1,300 50.5km	670 16.0km	1,300 48.1km	760 19.9km	800 21.5km	850 23.0km	900 24.5km	970 27.0km	1,070 30.1km	1,170 33.6km	1,260 36.3km	1,300 38.2km	
	入谷	720 17.4km	780 19.5km	810 20.2km		850 21.6km	950 24.6km	1,030 27.3km	1,050 28.0km	1,300 52.0km	720 17.5km	1,300 49.6km	810 20.3km	840 21.4km	900 23.0km	940 24.5km	1,020 27.0km	1,120 29.9km	1,220 33.1km	1,300 35.8km	1,300 38.2km	
2号目黒線	天現寺	430 8.4km	500 10.5km	520 11.2km		560 12.6km	660 15.6km	750 18.3km	770 19.0km	1,300 41.6km	430 8.5km	1,300 39.2km	520 11.3km	560 12.4km	610 14.0km	660 15.5km	740 18.0km	830 20.9km	930 24.1km	1,020 26.8km	1,090 29.2km	
	目黒	480 10.0km	550 12.1km	570 12.8km		610 14.2km	710 17.2km	800 19.9km	820 20.6km	1,300 43.2km	480 10.1km	1,300 40.8km	570 12.9km	610 14.0km	660 15.6km	710 17.1km	790 19.6km	880 22.5km	980 25.7km	1,070 28.4km	1,140 30.8km	
	荏原	540 11.9km	610 14.0km	630 14.7km		680 16.1km	770 19.1km	860 21.8km	880 22.5km	1,300 45.1km	540 12.0km	1,300 42.7km	630 14.8km	670 15.9km	720 17.5km	770 19.0km	850 21.5km	940 24.4km	1,040 27.6km	1,130 30.3km	1,200 32.7km	
	戸越	550 12.3km	620 14.4km	640 15.1km		690 16.5km	780 19.5km	870 22.2km	890 22.9km	1,300 45.5km	560 12.4km	1,300 43.1km	650 15.2km	680 16.3km	730 17.9km	780 19.4km	860 21.9km	950 24.8km	1,050 28.0km	1,140 30.7km	1,220 33.1km	
3号渋谷線	高樹町	380 6.9km	450 9.0km	470 9.7km		520 11.1km	610 14.1km	700 16.8km	720 17.5km	1,300 41.5km	390 7.0km	1,300 39.1km	470 9.8km	510 10.9km	560 12.5km	610 14.0km	690 16.5km	780 19.4km	880 22.6km	970 25.3km	1,050 27.7km	
	渋谷	450 8.9km	510 11.0km	540 11.7km		350 5.9km	450 8.9km	530 11.6km	550 12.3km	1,300 43.5km	450 9.0km	1,300 41.1km	540 11.8km	570 12.9km	620 14.5km	670 16.0km	710 17.3km	820 20.5km	900 23.2km	980 25.6km	1,050 28.0km	
	池尻																					
	三軒茶屋	540 11.7km	600 13.8km	620 14.5km		360 6.3km	460 9.3km	540 12.0km	570 12.7km	1,300 46.3km	540 11.8km	1,300 43.9km	630 14.6km	660 15.7km	710 17.3km	760 18.8km	830 19.4km	900 20.9km	990 23.6km	1,090 26.0km	1,160 28.0km	
	用賀	710 17.1km	770 19.2km	800 19.9km		540 11.7km	630 14.7km	720 17.4km	740 18.1km	1,300 51.7km	710 17.2km	1,300 49.3km	800 20.0km	830 21.1km	890 22.7km	930 24.3km	1,000 23.1km	1,090 26.3km	1,190 29.0km	1,260 31.4km	1,300 31.4km	
	※東名高速	720 17.5km	790 19.6km	810 20.3km		550 12.1km	640 15.1km	730 17.8km	750 18.5km	1,300 52.1km	720 17.6km	1,300 49.7km	810 20.4km	850 21.5km	900 23.1km	950 24.6km	1,020 26.6km	1,100 29.4km	1,190 32.1km	1,260 34.5km	1,300 31.8km	

※首都高と NEXCO が管理する道路との接続部であり、NEXCO が管理する道路の料金は含まれておりません。

●普通車以外の車種の料金については料金早見表 (P.36 ~ 41) をご覧ください。 ●都心流入割引適用時の料金及び距離について赤字で記載しています。

入口
C1
Y
1
2
3
4
5
出口

料金・距離表 (ETC 普通車)

C1 Y 1 2 3 から乗って、 6 7 9 10 11 で降りた場合

都心環状線 八重洲線 1号羽田線 2号目黒線 3号渋谷線 6号向島線 7号小松川線 9号深川線 10号晴海線 11号台場線

上段 料金(円)
下段 料金距離

入口	出口	6								7				9			10		11
		6号向島線				6号三郷線				7号小松川線				9号深川線			10号晴海線		11号台場線
		箱崎 浜町 清洲橋	駒形	向島	堤通	加平	八潮南	八潮	※三郷三郷口 (常磐道 外環道)	錦糸町	小松川	一之江	※京葉 道路	福住	木場	枝川	晴海	豊洲	台場
C1 都心環状線	宝町	300 1.9km	330 5.2km	400 7.6km	460 9.3km	630 14.8km	730 17.7km	770 19.2km	860 22.0km	340 5.7km	480 10.1km	530 11.5km	590 13.3km	800 20.0km	300 3.7km	720 17.6km	520 11.3km	480 9.9km	510 10.8km
	京橋	610 13.9km	710 17.2km	790 19.6km	840 21.3km	860 22.0km	860 22.0km	860 22.0km	860 22.0km	590 13.3km	590 13.3km	590 13.3km	590 13.3km	650 15.4km	660 15.7km	580 13.0km	560 12.6km	520 11.2km	360 6.2km
	銀座	300 3.3km	370 6.6km	450 9.0km	500 10.7km	680 16.2km	770 19.1km	820 20.6km	860 22.0km	390 7.1km	530 11.5km	570 12.9km	590 13.3km	600 14.8km	610 5.1km	530 12.4km	510 12.0km	470 10.6km	310 5.6km
	汐留	550 12.3km	660 15.6km	740 18.0km	790 19.7km	860 22.0km	860 22.0km	860 22.0km	860 22.0km	590 13.3km	590 13.3km	590 13.3km	590 13.3km	600 13.8km	610 14.1km	530 11.4km	510 11.0km	470 9.6km	310 4.6km
	芝公園	380 6.7km	480 10.0km	560 12.4km	610 14.1km	790 19.6km	860 22.0km	860 22.0km	860 22.0km	500 10.5km	590 13.3km	590 13.3km	590 13.3km	600 13.8km	430 8.5km	530 11.4km	510 11.0km	470 9.6km	310 4.6km
	飯倉	430 8.3km	530 11.6km	610 14.0km	660 15.7km	840 21.2km	860 22.0km	860 22.0km	860 22.0km	550 12.1km	590 13.3km	590 13.3km	590 13.3km	650 15.4km	480 10.1km	580 13.0km	560 12.6km	520 11.2km	360 6.2km
	霞が関	360 6.2km	460 9.5km	540 11.9km	600 13.6km	770 19.1km	860 22.0km	860 22.0km	860 22.0km	480 10.0km	590 13.3km	590 13.3km	590 13.3km	720 17.5km	420 8.0km	640 15.1km	630 14.7km	590 13.3km	430 8.3km
	代官町	570 12.7km	670 16.0km	750 18.4km	800 20.1km	860 22.0km	860 22.0km	860 22.0km	860 22.0km	590 13.3km	590 13.3km	590 13.3km	590 13.3km	19.8km	620 14.5km	720 17.4km	700 17.0km	660 15.6km	500 10.6km
	神田橋	300 2.2km	340 5.5km	410 7.9km	470 9.6km	640 15.1km	740 18.0km	780 19.5km	860 22.0km	350 6.0km	490 10.4km	540 11.8km	590 13.3km	730 17.9km	300 4.0km	660 15.5km	530 11.6km	490 10.2km	440 8.7km
	呉服橋	300 1.6km	320 4.9km	390 7.3km	450 9.0km	620 14.5km	720 17.4km	760 18.9km	860 22.0km	330 5.4km	470 9.8km	520 11.2km	590 13.3km	710 17.3km	300 3.4km	640 14.9km	510 11.0km	470 9.6km	420 8.1km
	江戸橋	650 15.2km	750 18.5km	830 20.9km	860 22.0km	860 22.0km	860 22.0km	860 22.0km	860 22.0km	590 13.3km	590 13.3km	590 13.3km	590 13.3km	870 22.3km	700 17.0km	800 19.9km	780 19.5km	740 18.1km	580 13.1km
	白魚橋	300 2.7km	350 6.0km	430 8.4km	480 10.1km	660 15.6km	750 18.5km	800 20.0km	860 22.0km	370 6.5km	510 10.9km	550 12.3km	590 13.3km	830 20.8km	310 4.5km	750 18.4km	550 12.1km	500 10.7km	530 11.6km
	Y 八重洲線	常盤橋	610 14.1km	720 17.4km	790 19.8km	850 21.5km	860 22.0km	860 22.0km	860 22.0km	590 13.3km	590 13.3km	590 13.3km	590 13.3km	660 15.6km	670 15.9km	790 19.8km	570 12.8km	530 11.4km	370 6.4km
		八重洲	590 13.5km	700 16.8km	770 19.2km	830 20.9km	860 22.0km	860 22.0km	860 22.0km	590 13.3km	590 13.3km	590 13.3km	590 13.3km	640 15.0km	650 15.3km	560 12.6km	550 12.2km	510 10.8km	350 5.8km
西銀座		680 16.4km	790 19.7km	860 22.0km	860 22.0km	860 22.0km	860 22.0km	860 22.0km	590 13.3km	590 13.3km	590 13.3km	590 13.3km	910 23.5km	740 18.2km	830 21.1km	820 20.7km	780 19.3km	620 14.3km	
1 1号羽田線	芝浦	390 7.2km	500 10.5km	570 12.9km	630 14.6km	800 20.1km	900 23.0km	940 24.5km	1,040 27.6km	510 11.0km	650 15.4km	700 16.8km	760 18.9km	970 25.3km	450 9.0km	890 22.9km	690 16.6km	650 15.2km	680 16.1km
	勝島	1,300 54.7km	1,300 58.0km	1,300 60.4km	1,300 62.1km	1,300 67.6km	1,300 70.5km	1,300 72.0km	1,300 75.1km	1,300 58.5km	1,300 62.9km	1,300 64.3km	1,300 66.4km	1,300 55.0km	1,300 56.5km	1,300 52.6km	1,300 52.2km	1,300 50.8km	1,300 63.6km
	鈴ヶ森	580 13.0km	680 16.3km	760 18.7km	810 20.4km	990 25.9km	1,080 28.8km	1,130 30.3km	1,230 33.4km	700 21.8km	840 22.6km	880 24.7km	950 26.3km	1,150 31.1km	630 14.8km	1,080 28.7km	880 22.4km	830 21.0km	860 21.9km
	平和島	630 14.6km	730 17.9km	810 20.3km	860 22.0km	1,040 27.5km	1,130 30.4km	1,180 31.9km	1,280 35.0km	750 18.4km	890 22.8km	930 24.2km	1,000 26.3km	1,200 32.7km	680 16.4km	1,130 30.3km	930 24.0km	880 22.6km	910 23.5km
	空港西	700 16.8km	800 20.1km	880 22.5km	930 24.2km	1,110 29.7km	1,200 32.6km	1,250 34.1km	1,300 37.2km	820 20.6km	960 25.0km	1,070 26.4km	1,070 28.5km	1,070 17.1km	750 18.6km	630 14.7km	620 14.3km	570 12.9km	980 25.7km
	羽田	740 18.0km	840 21.3km	920 23.7km	970 25.4km	1,150 30.9km	1,240 33.8km	1,290 35.3km	1,300 38.4km	860 21.8km	1,000 26.2km	1,040 27.6km	1,110 29.7km	750 18.3km	790 19.8km	670 15.5km	660 15.1km	610 14.1km	1,020 26.9km
1 1号上野線	本町	680 16.1km	780 19.4km	860 21.8km	910 23.5km	1,090 29.0km	1,180 31.9km	1,230 33.4km	1,300 36.5km	800 19.9km	940 24.3km	980 25.7km	1,050 27.8km	720 17.6km	730 17.9km	650 15.2km	630 14.8km	590 13.4km	430 8.4km
	上野	750 18.3km	850 21.6km	930 24.0km	980 25.7km	1,160 31.2km	1,250 34.1km	1,300 35.6km	1,300 38.7km	870 22.1km	1,010 26.5km	1,050 27.9km	1,120 30.0km	790 19.8km	800 20.1km	720 17.4km	700 17.0km	660 15.6km	500 10.6km
	入谷	790 19.8km	900 23.1km	970 25.5km	1,030 27.2km	1,200 32.7km	1,300 35.6km	1,300 37.1km	1,300 40.2km	910 23.6km	1,050 28.0km	1,100 29.4km	1,170 31.5km	840 21.3km	850 21.6km	760 18.9km	750 18.5km	710 17.1km	550 12.1km
2 2号目黒線	天現寺	460 9.4km	570 12.7km	640 15.1km	700 16.8km	870 22.3km	970 25.2km	1,010 26.7km	1,110 29.8km	580 13.2km	720 17.6km	770 19.0km	830 21.1km	690 16.5km	520 11.2km	610 14.1km	600 13.7km	550 12.3km	390 7.3km
	目黒	510 11.0km	620 14.3km	690 16.7km	750 18.4km	920 23.9km	1,020 26.8km	1,060 28.3km	1,160 31.4km	630 14.8km	770 19.2km	820 20.6km	890 22.7km	740 18.1km	570 12.8km	660 15.7km	650 15.3km	610 13.9km	450 8.9km
	荏原	570 12.9km	680 16.2km	750 18.6km	810 20.3km	980 25.8km	1,080 28.7km	1,120 30.2km	1,220 33.3km	690 16.7km	830 21.1km	880 22.5km	950 24.6km	800 20.0km	630 14.7km	720 17.6km	710 17.2km	670 15.8km	510 10.8km
	戸越	590 13.3km	690 16.6km	770 19.0km	820 20.7km	1,000 26.2km	1,090 29.1km	1,140 30.6km	1,240 33.7km	710 17.1km	850 21.5km	890 22.9km	960 25.0km	810 20.4km	640 15.1km	740 18.0km	720 17.6km	680 16.2km	520 11.2km
3 3号渋谷線	高樹町	460 9.3km	560 12.6km	640 15.0km	690 16.7km	870 22.2km	960 25.1km	1,010 26.6km	1,110 29.7km	580 13.1km	720 17.5km	760 18.9km	830 21.0km	740 18.0km	520 11.1km	660 15.6km	650 15.2km	600 13.8km	440 8.8km
	渋谷	520 11.3km	630 14.6km	700 17.0km	760 18.7km	930 24.2km	1,030 27.1km	1,070 28.6km	1,170 31.7km	640 15.1km	780 19.5km	830 20.9km	900 23.0km	800 20.0km	580 13.1km	720 17.6km	710 17.2km	670 15.8km	510 10.8km
	池尻																		
	三軒茶屋	610 14.1km	720 17.4km	790 19.8km	850 21.5km	1,020 27.0km	1,120 29.9km	1,160 31.4km	1,260 34.5km	730 17.9km	870 22.3km	920 23.7km	980 25.8km	860 22.0km	670 15.9km	790 19.6km	770 19.2km	730 17.8km	600 13.6km
	用賀	780 19.5km	890 22.8km	970 25.2km	1,020 26.9km	1,190 32.4km	1,290 35.3km	1,300 36.8km	1,300 39.9km	900 23.3km	1,050 27.7km	1,090 29.1km	1,160 31.2km	1,040 27.4km	840 21.3km	960 25.0km	950 24.6km	900 23.2km	770 19.0km
※東名高速	800 19.9km	900 23.2km	980 25.6km	1,030 27.3km	1,210 32.8km	1,300 35.7km	1,300 37.2km	1,300 40.3km	920 23.7km	1,060 28.1km	1,100 29.5km	1,170 31.6km	1,050 27.8km	850 21.7km	970 25.4km	960 25.0km	910 23.6km	780 19.4km	

※首都高とNEXCOが管理する道路との接続部であり、NEXCOが管理する道路の料金は含まれておりません。

●普通車以外の車種の料金については料金早見表(P.36～41)をご覧ください。 ●都心流入割引適用時の料金及び距離について赤字で記載しています。

料金・距離表 (ETC普通車)

C1 **Y** **1** **2** **3** から乗って、**C2** で降りた場合

都心環状線 八重洲線 1号羽田線 2号目黒線 3号渋谷線 中央環状線

上段 料金(円)
下段 料金距離

出口		中央環状線														
		中環大井南	五反田	富ヶ谷	初台南	中野長者橋	西池袋	新板橋	王子南・王子北	扇大橋	千住新橋	小菅	四つ木	平井大橋	船堀橋	清新町
C1 都心環状線	宝町	600 13.8km	650 15.4km	1,280 35.0km	620 14.4km	1,170 31.7km	830 21.1km	570 12.7km	680 16.1km	700 16.8km	600 13.8km	530 11.4km	550 12.2km	630 14.8km	650 15.3km	830 20.9km
	京橋	460 9.2km	630 14.8km	1,300 47.0km	600 13.8km	1,300 43.7km	820 20.5km	830 20.9km	940 24.3km	1,080 28.8km	980 25.8km	860 22.0km	930 24.2km	1,020 26.8km	780 19.4km	1,210 32.9km
	銀座	440 8.6km	610 14.2km	1,300 36.4km	580 13.2km	1,220 33.1km	800 19.9km	610 14.1km	720 17.5km	740 18.2km	650 15.2km	570 12.8km	600 13.6km	680 16.2km	690 16.7km	870 22.3km
	汐留	400 7.6km	580 13.2km	1,300 45.4km	550 12.2km	1,300 42.1km	760 18.9km	780 19.3km	890 22.7km	1,030 27.2km	930 24.2km	860 21.8km	880 22.6km	970 25.2km	730 17.8km	1,160 31.3km
	芝公園	400 7.6km	510 10.8km	1,300 39.8km	470 9.8km	1,300 36.5km	690 16.5km	700 16.9km	810 20.3km	850 21.6km	750 18.6km	680 16.2km	700 17.0km	790 19.6km	730 17.8km	980 25.7km
	飯倉	460 9.2km	660 21.8km	1,300 41.4km	830 20.8km	1,300 38.1km	1,040 27.5km	770 19.1km	880 22.5km	900 23.2km	810 20.2km	730 17.8km	750 18.6km	840 21.2km	780 19.4km	1,030 27.3km
	霞が関	520 11.3km	470 9.7km	1,300 39.3km	440 8.7km	1,300 36.0km	650 15.4km	580 13.2km	690 16.6km	830 21.1km	740 18.1km	660 15.7km	690 16.5km	770 19.1km	790 19.6km	970 25.2km
	代官町	600 13.6km	540 12.0km	1,300 45.8km	510 11.0km	1,300 42.5km	730 17.7km	850 21.6km	960 25.0km	1,040 27.6km	950 24.6km	860 22.0km	900 23.0km	980 25.6km	920 23.8km	1,170 31.7km
	神田橋	540 11.7km	600 13.7km	1,290 35.3km	570 12.7km	1,180 32.0km	780 19.4km	510 11.0km	620 14.4km	710 17.1km	610 14.1km	540 11.7km	560 12.5km	640 15.1km	660 15.6km	840 21.2km
	呉服橋	520 11.1km	690 16.7km	1,270 34.7km	660 15.7km	1,160 31.4km	880 22.4km	630 14.8km	740 18.2km	690 16.5km	590 13.5km	520 11.1km	540 11.9km	620 14.5km	640 15.0km	820 20.6km
	江戸橋	680 16.1km	620 14.5km	1,300 48.3km	590 13.5km	1,300 45.0km	810 20.2km	540 11.8km	650 15.2km	1,120 30.1km	860 22.0km	860 22.0km	970 25.5km	1,060 28.1km	1,000 26.3km	1,250 34.2km
	白魚橋	630 14.6km	680 16.2km	1,300 35.8km	650 15.2km	1,200 32.5km	860 21.9km	590 13.5km	700 16.9km	720 17.6km	630 14.6km	550 12.2km	580 13.0km	660 15.6km	680 16.1km	850 21.7km
	常盤橋	460 9.4km	620 14.4km	1,300 47.2km	590 13.4km	1,300 43.9km	800 20.1km	540 11.7km	640 15.1km	1,090 29.0km	860 21.9km	860 22.0km	940 24.4km	1,020 27.0km	790 19.6km	1,220 33.1km
	八重洲	440 8.8km	620 14.4km	1,300 46.6km	590 13.4km	1,300 43.3km	800 20.1km	550 12.3km	660 15.7km	1,070 28.4km	880 22.5km	860 22.0km	920 23.8km	1,000 26.4km	770 19.0km	1,200 32.5km
	西銀座	710 17.3km	660 15.7km	1,300 49.5km	630 14.7km	1,300 46.2km	840 21.4km	580 13.0km	680 16.4km	1,160 31.3km	900 23.2km	860 22.0km	1,010 26.7km	1,100 29.3km	1,040 27.5km	1,290 35.4km
	1 1号羽田線	芝浦	310 4.7km	600 13.7km	1,300 40.3km	570 12.7km	1,300 37.0km	740 19.4km	840 18.0km	870 21.4km	770 19.1km	690 16.7km	720 17.5km	800 20.1km	820 20.6km	1,000 26.2km
勝島		1,300 42.8km	1,300 61.2km	1,300 87.8km	1,300 55.8km	1,300 84.5km	1,300 62.5km	1,300 65.5km	1,300 68.9km	1,300 69.6km	1,300 66.6km	1,300 64.2km	1,300 65.0km	1,300 67.6km	1,300 59.0km	1,300 73.7km
鈴ヶ森		960 24.9km	780 19.5km	1,300 46.1km	750 18.5km	1,300 42.8km	970 25.2km	920 23.8km	1,030 27.2km	1,050 27.9km	960 24.9km	880 22.5km	900 23.3km	990 25.9km	1,000 26.4km	1,180 32.0km
平和島		1,010 26.5km	830 21.1km	1,300 47.7km	800 20.1km	1,300 44.4km	1,020 26.8km	970 25.4km	1,070 28.5km	1,100 29.5km	1,010 26.5km	930 24.1km	960 24.9km	1,040 27.5km	1,050 28.0km	1,230 33.6km
空港西		320 4.9km	900 23.3km	1,300 49.9km	730 17.9km	1,300 46.6km	950 24.6km	1,040 27.6km	1,150 31.0km	1,170 31.7km	1,080 28.7km	1,000 26.3km	1,030 27.1km	1,110 29.7km	1,110 21.1km	1,300 35.8km
羽田		360 6.1km	940 24.5km	1,300 51.1km	770 19.1km	1,300 47.8km	980 25.8km	1,080 28.8km	1,190 32.2km	1,210 32.9km	1,120 29.9km	1,040 27.5km	1,060 28.3km	1,150 30.9km	870 22.3km	1,300 37.0km
1 1号上野線	本町	530 11.4km	700 17.0km	1,300 49.2km	670 16.0km	1,300 45.9km	890 22.7km	900 23.1km	1,010 26.5km	1,150 31.0km	1,050 28.0km	980 25.6km	1,000 26.4km	1,090 29.0km	850 21.6km	1,280 35.1km
	上野	600 13.6km	770 19.2km	1,300 51.4km	740 18.2km	1,300 48.1km	960 24.9km	970 25.3km	1,080 28.7km	1,220 33.2km	1,120 30.2km	1,050 27.8km	1,070 31.2km	1,160 28.6km	920 37.3km	
	入谷	640 15.1km	820 20.7km	1,300 52.9km	790 19.7km	1,300 49.6km	1,000 26.4km	1,020 26.8km	1,120 30.2km	1,270 34.7km	1,170 31.7km	1,100 29.3km	1,120 30.1km	1,200 32.7km	970 25.3km	1,300 38.8km
2 2号目黒線	天現寺	490 10.3km	540 11.7km	1,300 42.5km	500 10.7km	1,300 39.2km	720 17.4km	840 17.8km	940 21.2km	840 24.3km	760 21.3km	790 18.9km	870 19.7km	820 22.3km	1,070 20.5km	1,070 28.4km
	目黒	540 11.9km	590 13.3km	1,300 44.1km	550 12.3km	1,300 40.8km	770 19.0km	780 19.4km	890 22.8km	990 25.9km	890 22.9km	820 20.5km	840 21.3km	920 23.9km	1,120 22.1km	1,120 30.0km
	荏原	600 13.8km	650 15.2km	1,300 46.0km	610 14.2km	1,300 42.7km	830 20.9km	840 21.3km	950 24.7km	1,050 27.8km	950 24.8km	880 22.4km	880 23.2km	980 25.8km	930 24.0km	1,180 31.9km
	戸越	610 14.2km	660 15.6km	1,300 46.4km	630 14.6km	1,300 43.1km	840 21.3km	850 21.7km	960 25.1km	1,060 28.2km	970 25.2km	890 22.8km	910 23.6km	1,000 26.2km	940 24.4km	1,190 32.3km
3 3号渋谷線	高樹町	540 11.8km	940 24.4km	1,300 42.4km	910 23.4km	1,300 39.1km	1,120 30.1km	680 16.3km	790 19.7km	930 24.2km	840 21.2km	760 18.8km	790 19.6km	870 22.2km	860 22.0km	1,060 28.3km
	渋谷	540 11.8km	310 4.6km	1,300 44.4km	300 3.6km	1,300 41.1km	490 10.3km	720 18.3km	900 17.6km	1,000 26.2km	900 23.2km	830 20.8km	850 21.6km	930 24.2km	930 24.0km	1,130 30.3km
	池尻															
	三軒茶屋	550 12.2km	320 5.0km	1,300 47.2km	300 4.0km	1,300 43.9km	500 10.7km	630 14.6km	740 18.0km	1,090 29.0km	950 24.8km	910 23.6km	940 24.4km	1,020 27.0km	990 26.0km	1,220 33.1km
	用賀	720 17.6km	490 10.4km	1,300 52.6km	460 9.4km	1,300 49.3km	680 16.1km	800 20.0km	910 34.4km	1,260 30.2km	1,120 29.0km	1,090 29.8km	1,110 32.4km	1,190 31.4km	1,160 28.5km	1,300 38.5km
	※東名高速	740 18.0km	510 10.8km	1,300 53.0km	470 9.8km	1,300 49.7km	690 16.5km	810 20.4km	920 23.8km	1,270 34.8km	1,140 30.6km	1,100 29.4km	1,120 30.2km	1,210 32.8km	1,180 31.8km	1,300 38.9km

※首都高と NEXCO が管理する道路との接続部であり、NEXCO が管理する道路の料金は含まれておりません。

●普通車以外の車種の料金については料金早見表 (P.36 ~ 41) をご覧ください。 ●都心流入割引適用時の料金及び距離について赤字で記載しています。

△
C1
Y
1
2
3
▽
出口
C2

料金・距離表 (ETC普通車)

C1 **Y** **1** **2** **3** から乗って、 **B** **S1** で降りた場合

都心環状線 八重洲線 1号羽田線 2号目黒線 3号渋谷線 湾岸線 川口線

上段 料金(円)
下段 料金距離

入口	出口	B 湾岸線											S1 川口線									
		湾岸環八	空港中央	大井南	大井	臨海副都心	有明	新木場	葛西	浦安	千鳥町	※高谷口 (東関東道外環道)	鹿浜橋	東領家	加賀	足立入谷	新郷	安行	新井宿	川口CT (東北道外環道)		
		料金	距離	料金	距離	料金	距離	料金	距離	料金	距離	料金	距離	料金	距離	料金	距離	料金	距離	料金	距離	
C1 都心環状線	宝町	1,300 49.5km	720 17.5km	600 13.8km	590 13.4km	920 23.9km	440 8.6km	440 8.7km	540 12.0km	650 15.4km	780 19.3km	850 21.5km	800 20.1km		870 22.1km		930 24.1km	930 24.1km	930 24.1km	930 24.1km	930 24.1km	
	京橋	1,300 44.9km	640 14.9km	460 9.2km	540 11.7km	900 23.3km	820 20.6km	570 12.8km	680 16.1km	780 19.5km	850 21.5km	850 21.5km	930 24.1km		930 24.1km		930 24.1km	930 24.1km	930 24.1km	930 24.1km	930 24.1km	
	銀座	1,300 44.3km	620 14.3km	440 8.6km	520 11.1km	890 22.7km	480 10.0km	480 10.1km	590 13.4km	700 16.8km	820 20.7km	850 21.5km	850 21.5km		910 23.5km		930 24.1km	930 24.1km	930 24.1km	930 24.1km	930 24.1km	
	汐留	1,300 43.3km	590 13.3km	400 7.6km	480 10.1km	850 21.7km	770 19.0km	520 11.2km	620 14.5km	730 17.9km	850 21.5km	850 21.5km	930 24.1km		930 24.1km		930 24.1km	930 24.1km	930 24.1km	930 24.1km	930 24.1km	
	芝公園	1,300 43.3km	590 13.3km	400 7.6km	480 10.1km	780 19.3km	590 13.4km	520 11.2km	620 14.5km	730 17.9km	850 21.5km	850 21.5km	930 24.1km		930 24.1km		930 24.1km	930 24.1km	930 24.1km	930 24.1km	930 24.1km	
	飯倉	1,300 44.9km	640 14.9km	460 9.2km	540 11.7km	1,130 30.3km	820 15.0km	570 12.8km	680 16.1km	780 19.5km	850 21.5km	850 21.5km	930 24.1km		930 24.1km		930 24.1km	930 24.1km	930 24.1km	930 24.1km	930 24.1km	
	霞が関	1,300 47.0km	700 17.0km	520 11.3km	600 13.8km	740 18.2km	570 12.9km	580 13.0km	680 16.3km	790 19.7km	850 21.5km	850 21.5km	850 21.5km		910 23.5km		930 24.1km	930 24.1km	930 24.1km	930 24.1km	930 24.1km	
	代官町	1,300 49.3km	720 17.5km	600 13.6km	680 16.1km	820 20.5km	780 19.4km	710 17.2km	820 20.5km	850 21.5km	850 21.5km	850 21.5km	930 24.1km		930 24.1km		930 24.1km	930 24.1km	930 24.1km	930 24.1km	930 24.1km	
	神田橋	1,300 47.4km	720 17.4km	540 11.7km	600 13.7km	870 22.2km	450 8.9km	450 9.0km	550 12.3km	660 15.7km	790 19.6km	850 21.5km	780 19.3km		840 21.3km		930 24.1km	930 24.1km	930 24.1km	930 24.1km	930 24.1km	
	呉服橋	1,300 46.8km	700 16.8km	520 11.1km	580 13.1km	970 25.2km	430 8.3km	430 8.4km	540 11.7km	640 15.1km	770 19.0km	850 21.5km	790 19.8km		860 21.8km		930 24.1km	930 24.1km	930 24.1km	930 24.1km	930 24.1km	
江戸橋	1,300 51.8km	720 17.5km	680 16.1km	720 17.5km	900 23.0km	860 21.9km	790 19.7km	850 21.5km	850 21.5km	850 21.5km	850 21.5km	800 20.1km		870 22.1km		930 24.1km	930 24.1km	930 24.1km	930 24.1km	930 24.1km		
白魚橋	1,300 50.3km	720 17.5km	630 14.6km	610 14.2km	950 24.7km	460 9.4km	460 9.5km	570 12.8km	680 16.2km	800 20.1km	850 21.5km	830 20.9km		890 22.9km		930 24.1km	930 24.1km	930 24.1km	930 24.1km	930 24.1km		
Y 八重洲線	常盤橋	1,300 45.1km	640 15.1km	460 9.4km	540 11.9km	890 22.9km	830 20.8km	580 13.0km	680 16.3km	790 19.7km	850 21.5km	850 21.5km	800 20.0km		880 22.0km		930 24.1km	930 24.1km	930 24.1km	930 24.1km	930 24.1km	
	八重洲	1,300 44.5km	620 14.5km	440 8.8km	520 11.3km	890 22.9km	810 20.2km	560 12.4km	660 15.7km	770 19.1km	850 21.5km	850 21.5km	820 20.6km		880 22.6km		930 24.1km	930 24.1km	930 24.1km	930 24.1km	930 24.1km	
	西銀座	1,300 53.0km	720 17.5km	710 17.3km	720 17.5km	930 24.2km	900 23.1km	830 20.9km	850 21.5km	850 21.5km	850 21.5km	850 21.5km	840 21.3km		900 23.3km		930 24.1km	930 24.1km	930 24.1km	930 24.1km	930 24.1km	
1 1号羽田線	芝浦	1,300 40.4km	490 10.4km	310 4.7km	760 18.7km	870 22.2km	610 13.9km	610 14.0km	710 17.3km	820 20.7km	950 24.6km	1,030 27.1km	970 25.4km		1,040 27.4km		1,140 30.8km	1,190 32.2km	1,270 34.7km	1,300 35.7km	1,300 35.7km	
	勝島	1,300 35.9km	1,300 37.8km	1,300 42.8km	1,300 66.2km	1,300 46.5km	1,300 61.4km	1,300 52.4km	1,300 55.7km	1,300 59.1km	1,300 63.0km	1,300 65.5km	1,300 72.9km		1,300 74.9km		1,300 78.3km	1,300 79.7km	1,300 82.2km	1,300 83.2km	1,300 83.2km	
	鈴ヶ森	1,300 60.6km	1,140 30.6km	960 24.9km	940 24.5km	1,050 28.0km	790 19.7km	790 19.8km	900 23.1km	1,010 26.5km	1,130 30.4km	1,210 32.9km	1,160 31.2km		1,220 33.2km		1,300 36.6km	1,300 38.0km	1,300 40.5km	1,300 41.5km	1,300 41.5km	
	平和島	1,240 33.7km	1,190 32.2km	1,010 26.5km	990 26.1km	1,110 29.6km	840 21.3km	840 21.4km	950 24.7km	1,060 28.1km	1,180 32.0km	1,260 34.5km	1,210 32.8km		1,270 34.8km		1,300 38.2km	1,300 39.6km	1,300 42.1km	1,300 43.1km	1,300 43.1km	
	空港西	1,300 65.1km	1,280 35.1km	320 4.9km	1,060 28.3km	440 8.6km	910 23.5km	620 14.5km	730 17.8km	840 21.2km	960 25.1km	1,040 27.6km	1,280 35.0km		1,300 37.0km		1,300 40.4km	1,300 41.8km	1,300 44.3km	1,300 45.3km	1,300 45.3km	
	羽田	1,110 29.6km	1,170 31.5km	360 6.1km	1,100 29.5km	470 9.8km	950 24.7km	660 15.7km	770 19.0km	880 22.4km	1,000 26.3km	1,080 28.8km	1,300 36.2km		1,300 38.2km		1,300 41.6km	1,300 43.0km	1,300 45.5km	1,300 46.5km	1,300 46.5km	
1 1号上野線	本町	1,300 47.1km	710 17.1km	530 11.4km	610 13.9km	970 25.5km	890 22.8km	640 15.0km	750 18.3km	850 21.7km	980 25.6km	1,060 28.1km	1,160 31.4km		1,230 33.4km		1,300 36.8km	1,300 38.2km	1,300 40.7km	1,300 41.7km	1,300 41.7km	
	上野	1,300 49.3km	780 19.3km	600 13.6km	680 16.1km	1,050 27.7km	960 25.0km	710 17.2km	820 20.5km	920 23.9km	1,050 27.8km	1,130 30.3km	1,230 33.6km		1,300 35.6km		1,300 39.0km	1,300 40.4km	1,300 42.9km	1,300 43.9km	1,300 43.9km	
	入谷	1,300 50.8km	830 20.8km	640 15.1km	720 17.6km	1,090 29.2km	1,010 26.5km	760 18.7km	860 22.0km	970 25.4km	1,100 29.3km	1,180 31.8km	1,280 35.1km		1,300 37.1km		1,300 40.5km	1,300 41.9km	1,300 44.4km	1,300 45.4km	1,300 45.4km	
2 2号目黒線	天現寺	1,300 46.0km	700 16.0km	490 10.3km	570 12.8km	810 20.2km	680 16.1km	610 13.9km	710 17.2km	820 20.6km	940 24.5km	1,020 27.0km	990 26.1km		1,060 28.1km		1,170 31.5km	1,210 32.9km	1,290 35.4km	1,300 36.4km	1,300 36.4km	
	目黒	1,300 47.6km	720 17.6km	540 11.9km	620 14.4km	860 21.8km	730 17.7km	660 15.5km	760 18.8km	870 22.2km	990 26.1km	1,070 28.6km	1,050 27.7km		1,110 29.7km		1,220 33.1km	1,260 34.5km	1,300 37.0km	1,300 38.0km	1,300 38.0km	
	荏原	1,300 49.5km	780 19.5km	600 13.8km	680 16.3km	1,050 23.7km	920 19.6km	790 17.4km	820 20.7km	930 24.1km	1,050 28.0km	1,130 30.5km	1,230 29.6km		1,170 31.6km		1,280 35.0km	1,300 36.4km	1,300 38.9km	1,300 39.9km	1,300 39.9km	
	戸越	1,300 49.9km	800 19.9km	610 14.2km	690 16.7km	930 24.1km	800 20.0km	730 17.8km	830 21.1km	940 24.5km	1,070 28.4km	1,150 30.9km	1,220 30.0km		1,180 32.0km		1,290 35.4km	1,300 36.8km	1,300 39.3km	1,300 40.3km	1,300 40.3km	
3 3号渋谷線	高樹町	1,300 47.5km	720 17.5km	540 11.8km	620 14.3km	1,210 32.9km	670 16.0km	650 15.4km	760 18.7km	870 22.1km	990 26.0km	1,070 28.5km	950 24.6km		1,010 26.6km		1,120 30.0km	1,160 31.4km	1,240 33.9km	1,270 34.9km	1,270 34.9km	
	渋谷	1,300 47.5km	720 17.5km	540 11.8km	680 16.3km	580 13.1km	740 18.0km	820 17.4km	820 20.7km	930 24.1km	1,050 28.0km	1,130 30.5km	880 22.5km		940 24.5km		1,050 27.9km	1,100 29.3km	1,180 31.8km	1,210 32.8km	1,210 32.8km	
	池尻																					
	三軒茶屋	1,300 47.9km	730 17.9km	550 12.2km	770 19.1km	590 13.5km	830 20.8km	780 19.4km	890 22.7km	990 26.1km	1,120 30.0km	1,200 32.5km	890 22.9km		960 24.9km		1,060 28.3km	1,110 29.7km	1,190 32.2km	1,220 33.2km	1,220 33.2km	
	用賀	1,300 53.3km	900 23.3km	720 17.6km	940 24.5km	760 18.9km	1,000 26.2km	950 24.8km	1,060 28.1km	1,170 31.5km	1,290 35.4km	1,300 37.9km	1,060 28.3km		1,130 30.3km		1,240 33.7km	1,280 35.1km	1,300 37.6km	1,300 38.6km	1,300 38.6km	
※東名高速	1,300 53.7km	920 23.7km	740 18.0km	960 24.9km	780 19.3km	1,010 26.6km	970 25.2km	1,070 28.5km	1,180 31.9km	1,300 35.8km	1,300 38.3km	1,080 28.7km		1,140 30.7km		1,250 34.1km	1,290 35.5km	1,300 38.0km	1,300 39.0km	1,300 39.0km		

※首都高とNEXCOが管理する道路の接続部であり、NEXCOが管理する道路の料金は含まれておりません。

●普通車以外の車種の料金については料金早見表(P.36~41)をご覧ください。 ●都心流入割引適用時の料金及び距離について赤字で記載しています。

料金・距離表 (ETC普通車)



から乗って、C1 Y で降りた場合

4号新宿線 5号池袋線 6号向島線 7号小松川線 9号深川線 10号晴海線 11号台場線

都心環状線 八重洲線

上段 料金(円) 下段 料金距離

Main fare table with columns for lines (4, 5, 6, 7, 9, 10, 11) and stations (宝町, 京橋, 新富町, 銀座, 汐留, 芝公園, 飯倉, 霞が関, 代官町, 北の丸, 神田橋, 呉服橋, 江戸橋, 汐留乗継所, 白鳥橋乗継所, 常盤橋, 八重洲, 丸の内, 西銀座乗継所). Rows include station names and line numbers.

入口 4 5 6 7 9 10 11 出口 C1 Y

※首都高とNEXCOが管理する道路との接続部であり、NEXCOが管理する道路の料金は含まれておりません。

●普通車以外の車種の料金については料金早見表(P.36~41)をご覧ください。●都心流入割引適用時の料金及び距離について赤字で記載しています。

料金・距離表 (ETC普通車)

4 5 6 7 9 10 11 から乗って、 1 2 3 で降りた場合

4号新宿線 5号池袋線 6号向島線 7号小松川線 9号深川線 10号晴海線 11号台場線 1号羽田線 2号目黒線 3号渋谷線
6号三郷線 1号上野線

上段 料金(円)
下段 料金距離

出口 入口	1号羽田線						1号上野線			2号目黒線				3号渋谷線						
	芝浦	勝島	鈴ヶ森	平和島	空港西	羽田	本町	上野	入谷	天現寺	目黒	荏原	戸越	高樹町	渋谷	池尻	三軒茶屋	用賀	※東名高速	
	490	1,300	680	730	800	840	600	670	720	430	480	540	550	380	450		540	710	720	
4号新宿線	外苑	10.4km	57.9km	16.2km	17.8km	20.0km	21.2km	13.7km	15.9km	17.4km	8.4km	10.0km	11.9km	12.3km	6.9km	8.9km		11.7km	17.1km	17.5km
	代々木	12.5km	60.0km	18.3km	19.9km	22.1km	23.3km	15.8km	18.0km	19.5km	10.5km	12.1km	14.0km	14.4km	9.0km	11.0km		6.0km	7.0km	7.9km
	新宿	13.2km	60.7km	19.0km	20.6km	22.8km	24.0km	16.5km	18.7km	20.2km	11.2km	12.8km	14.7km	15.1km	9.7km	11.7km		6.2km	8.0km	8.1km
	初台																			
	幡ヶ谷	630	1,300	810	860	810	840	730	800	850	560	610	680	690	520	350		360	540	550
	永福	720	1,300	910	960	900	940	830	900	950	660	710	770	780	610	450		460	630	640
	高井戸	810	1,300	990	1,050	990	1,030	910	980	1,030	750	800	860	870	700	530		540	720	730
	※中央道	830	1,300	1,020	1,070	1,010	1,050	940	1,010	1,050	770	820	880	890	720	550		570	740	750
	一ツ橋	1,300	1,300	1,300	1,300	1,300	1,300	1,300	1,300	1,300	1,300	1,300	1,300	1,300	1,300	1,300		1,300	1,300	1,300
	西神田	440	1,300	620	680	750	780	600	670	720	430	480	540	560	390	450		540	710	720
	飯田橋	1,300	1,300	1,300	1,300	1,300	1,300	1,300	1,300	1,300	1,300	1,300	1,300	1,300	1,300	1,300		1,300	1,300	1,300
5号池袋線	護国寺	560	1,300	750	800	870	910	730	800	840	560	610	670	680	510	570		660	830	850
	東池袋	610	1,300	800	850	920	960	780	850	900	610	660	720	730	560	620		710	890	900
	北池袋	660	1,300	850	900	970	1,010	830	900	940	660	710	770	780	610	670		760	930	950
	板橋本町	740	1,300	930	980	1,050	1,090	900	970	1,020	740	790	850	860	690	620		630	810	820
	中台	830	1,300	1,020	1,070	1,140	1,180	1,000	1,070	1,120	830	880	940	950	780	710		730	900	910
	高島平	940	1,300	1,120	1,170	1,240	1,280	1,100	1,170	1,220	930	980	1,040	1,050	880	820		830	1,000	1,010
	戸田南	1,020	1,300	1,210	1,260	1,300	1,300	1,190	1,260	1,300	1,020	1,070	1,130	1,140	970	900		910	1,090	1,100
	戸田																			
	※美女木CT(外環道)	1,100	1,300	1,280	1,300	1,300	1,300	1,260	1,300	1,300	1,090	1,140	1,200	1,220	1,050	980		990	1,160	1,180
	箱崎・浜町	390	1,300	580	630	700	740	680	750	790	460	510	570	590	460	520		610	780	800
	6号向島線	駒形	500	1,300	680	730	800	840	780	850	900	570	620	680	690	560	630		720	890
向島		570	1,300	760	810	880	920	860	930	970	640	690	750	770	640	700		790	970	980
堤通		630	1,300	810	860	930	970	910	980	1,030	700	750	810	820	690	760		850	1,020	1,030
加平		800	1,300	990	1,040	1,110	1,150	1,090	1,160	1,200	870	920	980	1,000	870	930		1,020	1,190	1,210
八潮南		900	1,300	1,080	1,130	1,200	1,240	1,180	1,250	1,300	970	1,020	1,080	1,090	960	1,030		1,120	1,290	1,300
6号三郷線	八潮	940	1,300	1,130	1,180	1,250	1,290	1,230	1,300	1,300	1,010	1,060	1,120	1,140	1,010	1,070		1,160	1,300	1,300
	※三郷CT(環状道・外環道)	1,040	1,300	1,230	1,280	1,300	1,300	1,300	1,300	1,110	1,160	1,220	1,240	1,110	1,170		1,260	1,300	1,300	
	錦糸町	510	1,300	700	750	820	860	800	870	910	580	630	690	710	580	640		730	900	920
	小松川	650	1,300	840	890	960	1,000	940	1,010	1,050	720	770	830	850	720	780		870	1,050	1,060
7号小松川線	一之江	700	1,300	880	930	1,000	1,040	980	1,050	1,100	770	820	880	890	760	830		920	1,090	1,100
	※京葉道路	760	1,300	950	1,000	1,070	1,110	1,050	1,120	1,170	830	890	950	960	830	900		980	1,160	1,170
	福住	970	1,300	1,150	1,200	1,270	1,310	1,210	1,280	1,330	940	1,000	1,060	1,070	940	800		1,030	1,200	1,210
9号深川線	木場	450	1,300	630	680	750	790	730	800	850	520	570	630	640	520	580		670	840	850
	塩浜	910	1,300	1,090	1,140	1,210	1,250	1,150	1,220	1,270	630	680	740	750	680	740		800	970	990
	晴海	690	1,300	880	930	1,000	1,040	980	1,050	1,100	770	820	880	890	760	830		920	1,090	1,100
10号晴海線	豊洲	650	1,300	830	880	950	1,000	940	1,010	1,060	730	780	840	850	720	780		870	1,050	1,060
	台場	680	1,300	860	910	980	1,020	960	1,030	1,080	760	810	870	880	750	820		940	1,110	1,120
11号台場線	台場	680	1,300	860	910	980	1,020	960	1,030	1,080	760	810	870	880	750	820		940	1,110	1,120

※首都高とNEXCOが管理する道路との接続部であり、NEXCOが管理する道路の料金は含まれておりません。

●普通車以外の車種の料金については料金早見表(P.36～41)をご覧ください。 ●都心流入割引適用時の料金及び距離について赤字で記載しています。

料金・距離表 (ETC普通車)



から乗って、4 5 で降りた場合

4号新宿線 5号池袋線 6号向島線 7号小松川線 9号深川線 10号晴海線 11号台場線
6号三郷線

4号新宿線 5号池袋線

上段 料金(円)
下段 料金距離

入口	出口	4号新宿線											5号池袋線										
		外苑	代々木	新宿	初台	幡ヶ谷	永福	高井戸	※中央道	一ツ橋	西神田	飯田橋	早稲田	護国寺	東池袋	北池袋	板橋本町	中台	高島平	戸田南	戸田	※美女木IC(外環道)	
4号新宿線	外苑	680	300	300		300	390	480	500	1,300	350	1,300	440	470	530	570	650	750	850	930		1,010	
	代々木	300	820	840		700	800	880	900	1,300	420	1,300	510	540	590	640	720	810	910	1,000		1,080	
	新宿	300	840	860		300	300	390	410	1,300	400	1,300	530	560	610	660	740	830	940	1,020		1,100	
	初台					300	300	350	380														
	幡ヶ谷	300	700	300	300	770	860	950	970	1,300	480	1,300	570	610	660	710	500	600	700	780		860	
	永福	390	800	300	300	860	960	300	300	1,300	580	1,300	670	700	750	800	600	690	790	880		960	
	高井戸	480	880	390	350	950	300	1,130	1,150	1,300	670	1,300	750	790	840	890	680	780	880	970		1,040	
	※中央道	500	900	410	380	970	300	1,150	1,180	1,300	690	1,300	780	810	860	910	710	800	900	990		1,060	
	一ツ橋	1,300	1,300	1,300		1,300	1,300	1,300	1,300	1,300	300	1,300	300	310	360	410	490	580	680	770		850	
	西神田	350	420	440		480	580	670	690	300	410	1,240	500	540	590	630	710	810	910	990		1,070	
飯田橋	1,300	1,300	1,300		1,300	1,300	1,300	1,300	1,240	1,300	300	300	300	300	330	410	510	610	690		770		
護国寺	470	540	560		610	700	790	810	310	540	300	620	660	710	760	840	930	1,030	1,120		1,190		
東池袋	530	590	610		660	750	840	860	360	590	300	680	710	760	300	300	380	480	570		650		
北池袋	570	640	660		710	800	890	910	410	630	330	720	760	300	860	940	1,030	1,130	1,220		1,290		
板橋本町	650	720	740		500	600	680	710	490	710	410	800	840	300	940	1,020	300	360	440		520		
中台	750	810	830		600	690	780	800	580	810	510	900	930	380	1,030	300	1,200	1,300	1,300		1,300		
高島平	850	910	940		700	790	880	900	680	910	610	1,000	1,030	480	1,130	360	1,300	1,300	1,300		1,300		
戸田南	930	1,000	1,020		780	880	970	990	770	990	690	1,080	1,120	570	1,220	440	1,300	1,300	1,300		1,300		
戸田																							
※美女木IC(外環道)	1,010	1,080	1,100		860	960	1,040	1,060	850	1,070	770	1,160	1,190	650	1,290	520	1,300	1,300	1,300		1,300		
箱崎・浜町	420	490	510		560	650	740	760	1,190	300	1,110	380	410	460	510	590	680	780	870		950		
駒形	530	600	620		660	760	840	870	1,290	390	1,220	480	520	570	610	690	790	890	970		1,050		
向島	610	670	690		740	830	920	940	1,010	470	930	560	590	640	690	750	850	950	1,040		1,110		
堤通	660	730	750		790	890	970	1,000	950	520	880	610	650	700	750	700	790	900	980		1,060		
加平	830	900	920		970	1,060	1,150	1,170	960	700	890	790	820	760	920	710	800	900	990		1,070		
八潮南	930	990	1,020		1,060	1,160	1,240	1,270	1,050	790	980	880	910	850	1,010	800	900	1,000	1,080		1,160		
八潮	970	1,040	1,060		1,110	1,200	1,290	1,300	1,100	840	1,030	930	960	900	1,060	850	940	1,050	1,130		1,210		
※三郷三郷IC(常磐道・外環道)	1,070	1,140	1,160		1,210	1,300	1,300	1,300	1,200	940	1,120	1,030	1,060	1,000	1,160	950	1,040	1,140	1,230		1,300		
錦糸町	540	610	630		680	770	860	880	1,300	410	1,230	500	530	580	630	710	800	900	990		1,070		
小松川	680	750	770		820	910	1,000	1,020	1,300	550	1,300	640	670	720	770	850	940	1,050	1,130		1,210		
一之江	730	800	820		860	960	1,050	1,070	1,300	590	1,300	680	720	770	820	900	990	1,090	1,180		1,250		
※京葉道路	800	860	890		930	1,030	1,110	1,130	1,300	660	1,300	750	780	830	880	960	1,050	1,160	1,240		1,300		
福住	840	910	930		960	1,060	1,140	1,170	1,300	790	1,300	880	910	960	1,010	1,090	1,180	1,280	1,300		1,300		
木場	480	550	570		610	710	800	820	1,250	340	1,170	430	470	520	570	650	740	840	930		1,000		
塩浜	780	850	870		900	1,000	1,080	1,110	1,300	730	1,300	820	850	900	950	1,030	1,120	1,220	1,300		1,300		
晴海	720	790	810		860	950	1,040	1,060	1,300	590	1,300	680	710	760	810	890	980	1,080	1,170		1,250		
豊洲	680	750	770		810	910	990	1,020	1,300	540	1,300	630	670	720	760	840	940	1,040	1,120		1,200		
台場	550	610	640		680	780	860	890	1,300	490	1,300	580	620	670	720	800	890	990	1,080		1,150		

※首都高とNEXCOが管理する道路との接続部であり、NEXCOが管理する道路の料金は含まれておりません。

●普通車以外の車種の料金については料金早見表(P.36~41)をご覧ください。●都心流入割引適用時の料金及び距離について赤字で記載しています。



料金・距離表 (ETC 普通車)

4

5

6

7

9

10

11

から乗って、

6

7

9

10

11

で降りた場合

4号新宿線 5号池袋線 6号向島線 7号小松川線 9号深川線 10号晴海線 11号台場線

6号向島線 7号小松川線 9号深川線 10号晴海線 11号台場線

上段 料金(円)
下段 料金距離

Main fare table grid with columns for line segments (6, 7, 9, 10, 11) and rows for station segments (4, 5) and specific stations.

※首都高とNEXCOが管理する道路との接続部であり、NEXCOが管理する道路の料金は含まれておりません。

●普通車以外の車種の料金については料金早見表 (P.36 ~ 41) をご覧ください。 ●都心流入割引適用時の料金及び距離について赤字で記載しています。

料金・距離表 (ETC 普通車)

4号新宿線 5号池袋線 6号向島線 7号小松川線 9号深川線 10号晴海線 11号台場線

から乗って、 **S5** **S2** **K1** **K6** **K2** で降りた場合

埼玉大宮線 埼玉新都心線 1号横羽線 6号川崎線 2号三ツ沢線

上段 料金(円)
下段 料金距離

入口	出口	S5		S2				K1	K6	K1											K2					
		埼玉大宮線		埼玉新都心線				1号横羽線	1号横羽線	1号横羽線											2号三ツ沢線					
		浦和南	浦和北	与野	新都心西	新都心	さいたま見沼	羽田	大師	浜川崎	浅田	汐入	生麦	守屋町	子女	東神奈川	横浜駅東口	みなとみらい	横浜公園	横浜駅西口	三ツ沢	※第二京浜横浜新道				
4号新宿線	外苑	1,060 28.1km		1,260 34.5km	1,300 36.3km	1,300 38.1km	1,300 40.4km	840 21.2km	890 22.7km	1,010 26.5km	1,300 44.1km	1,100 29.4km	1,300 51.5km	1,300 33.9km	1,230 33.6km	1,300 35.8km	1,300 45.4km	1,300 38.6km	1,300 41.0km	1,300 37.7km	1,300 38.9km	1,300 39.4km				
	5号池袋線	一ツ橋	900 23.0km		1,100 29.4km	1,160 31.2km	1,210 33.0km	1,290 35.3km	1,300 50.2km	1,300 51.7km	1,300 55.5km	1,300 73.1km	1,300 58.4km	1,300 80.5km	1,300 62.9km	1,300 62.6km	1,300 64.8km	1,300 74.4km	1,300 67.6km	1,300 70.0km	1,300 66.7km	1,300 67.9km	1,300 68.4km			
		6号向島線	箱崎・浜町	990 26.1km		1,200 32.5km	1,260 34.3km	1,300 36.1km	1,300 38.4km	740 18.0km	780 19.5km	900 23.3km	1,300 40.9km	1,000 26.2km	1,300 48.3km	1,140 30.7km	1,130 30.4km	1,200 32.6km	1,300 42.2km	1,290 35.4km	1,300 37.8km	1,260 34.5km	1,300 35.7km	1,300 36.2km		
			7号小松川線	小松川	1,260 34.3km		1,300 40.7km	1,300 42.5km	1,300 44.3km	1,300 46.6km	860 26.2km	900 27.7km	1,030 31.5km	1,300 49.1km	1,120 34.4km	1,300 56.5km	1,260 38.9km	1,300 38.6km	1,250 40.8km	1,300 50.4km	1,300 43.6km	1,300 46.0km	1,300 42.7km	1,300 43.9km	1,300 44.4km	
				9号深川線	福住	1,300 41.8km		1,300 48.2km	1,300 50.0km	1,300 51.8km	1,300 54.1km	750 18.3km	790 19.8km	910 23.6km	1,300 41.2km	1,010 26.5km	1,300 48.6km	1,130 30.3km	1,140 30.7km	1,210 32.9km	1,300 42.5km	1,300 35.7km	1,300 38.1km	1,270 34.8km	1,300 36.0km	1,300 36.5km
					10号晴海線	晴海	1,290 35.5km		1,300 41.9km	1,300 43.7km	1,300 45.5km	1,300 47.8km	660 15.5km	700 17.0km	830 20.8km	1,300 38.4km	920 23.7km	1,300 45.8km	1,040 27.5km	1,050 27.9km	1,120 30.1km	1,300 39.7km	1,210 32.9km	1,290 35.3km	1,180 32.0km	1,220 33.2km
		11号台場線				台場	1,200 32.6km		1,300 39.0km	1,300 40.8km	1,300 42.6km	1,300 44.9km	1,020 26.9km	1,070 28.4km	1,190 32.2km	1,300 49.8km	1,280 35.1km	1,300 57.2km	1,300 39.6km	1,300 39.3km	1,300 41.5km	1,300 51.1km	1,300 44.3km	1,300 46.7km	1,300 43.4km	1,300 44.6km

※首都高とNEXCOが管理する道路との接続部であり、NEXCOが管理する道路の料金は含まれておりません。

●普通車以外の車種の料金については料金早見表 (P.36 ~ 41) をご覧ください。●都心流入割引適用時の料金及び距離について赤字で記載しています。

入口
4
5
6
7
9
10
11
出口
S5
S2
K1
K6
K2

料金・距離表 (ETC 普通車)

4 5 6 7 9 10 11 から乗って、 K3 K7 K6 B K5 で降りた場合

4号新宿線 5号池袋線 6号向島線 7号小松川線 9号深川線 10号晴海線 11号台場線 3号狩場線 7号横浜北線 6号川崎線 湾岸線 5号大黒線

上段 料金(円) 下段 料金距離

Table with 27 columns (lines) and 18 rows (stations). Columns include 3号狩場線, 7号横浜北線, 6号川崎線, 湾岸線, 湾岸線, 湾岸線. Rows include 外苑, 代々木, 新宿, 初台, 4号新宿線, 幅ヶ谷, 永福, 高井戸, ※中央道, 一ツ橋, 西神田, 飯田橋, 護国寺, 東池袋, 北池袋, 板橋本町, 中台, 高島平, 戸田南, 戸田, ※美女木(外環道), 箱崎・浜町, 6号向島線, 駒形, 向島, 堤通, 加平, 八潮南, 八潮, ※三郷三郷(常磐道・外環道), 7号小松川線, 錦糸町, 小松川, 一之江, ※京葉道路, 9号深川線, 福住, 木場, 塩浜, 10号晴海線, 晴海, 豊洲, 11号台場線, 台場.

※首都高とNEXCOが管理する道路との接続部であり、NEXCOが管理する道路の料金は含まれておりません。

●普通車以外の車種の料金については料金早見表(P.36~41)をご覧ください。●都心流入割引適用時の料金及び距離について赤字で記載しています。

料金・距離表 (ETC普通車)

C2 B S1 S5 S2 から乗って、 6 7 9 10 11 で降りた場合

中央環状線 湾岸線 川口線 埼玉大宮線 埼玉新都心線 6号向島線 7号小松川線 9号深川線 10号晴海線 11号台場線 6号三郷線

上段 料金(円) 下段 料金距離

Main table with columns for route (出口), station (入口), and fare/distance for various lines (6, 7, 9, 10, 11) and stations (e.g., 五反田, 富ヶ谷, 初台南, etc.).

*首都高とNEXCOが管理する道路との接続部であり、NEXCOが管理する道路の料金が含まれておりません。

●普通車以外の車種の料金については料金早見表 (P.36 ~ 41) をご覧ください。 ●都心流入割引適用時の料金及び距離について赤字で記載しています。

料金・距離表(ETC普通車)

C2 B S1 S5 S2 から乗って、 S5 S2 K1 K6 K2 で降りた場合

中央環状線 湾岸線 川口線 埼玉大宮線 埼玉新都心線 埼玉大宮線 埼玉新都心線 1号横羽線 6号川崎線 2号三ツ沢線

上段 料金(円)
下段 料金距離

Table with columns for Exit (出口) and Entrance (入口) stations, and rows for various route segments (C2, B, S1, S5, S2). Each cell contains fare and distance values.

*首都高とNEXCOが管理する道路との接続部であり、NEXCOが管理する道路の料金は含まれておりません。

●普通車以外の車種の料金については料金早見表(P.36~41)をご覧ください。●都心流入割引適用時の料金及び距離について赤字で記載しています。

入口
C2
B
S1
S5
S2
出口
S5
S2
K1
K6
K2

料金・距離表 (ETC普通車)

C2 B S1 S5 S2 から乗って、 K3 K7 K6 B B K5 で降りた場合

中央環状線 湾岸線 川口線 埼玉大宮線 埼玉新都心線

3号狩場線 7号横浜北線 6号川崎線 湾岸線 5号大黒線

Table with 2 columns: 上段 (料金(円)), 下段 (料金距離)

Main table with columns for Exit (出口) and Entry (入口) stations. Rows include C2 (Central Ring), B (Bay Area), S1 (Kawaguchi), S5 (Saitama), and S2 (Saitama New Area). Each cell contains fare and distance for specific route combinations.

*首都高とNEXCOが管理する道路との接続部であり、NEXCOが管理する道路の料金に含まれておりません。

●普通車以外の車種の料金については料金早見表(P.36~41)をご覧ください。●都心流入割引適用時の料金及び距離について赤字で記載しています。

料金・距離表 (ETC 普通車)

K1 K6 K2 K3 K7 B K5 から乗って、 1 2 3 で降りた場合

1号横羽線 6号川崎線 2号三ツ沢線 3号狩場線 7号横浜北線 湾岸線 5号大黒線 1号羽田線 2号目黒線 3号渋谷線 1号上野線

上段 料金(円)
下段 料金距離

Main fare and distance table with columns for line names (e.g., 1号横羽線, 2号三ツ沢線, 3号狩場線) and station names (e.g., 芝浦, 勝島, 鈴ヶ森, 平和島, 空港西, 羽田, 本町, 上野, 入谷, etc.).

*首都高と NEXCO が管理する道路との接続部であり、NEXCO が管理する道路の料金が含まれておりません。

料金・距離表 (ETC普通車)

K1 K6 K2 K3 K7 B K5 から乗って、 4 5 で降りた場合

1号横羽線 6号川崎線 2号三ツ沢線 3号狩場線 7号横浜線 湾岸線 5号大黒線 4号新宿線 5号池袋線

上段 料金(円)
下段 料金距離

Main table containing fare and distance data for various routes and stations. It includes columns for route names (e.g., 1号横羽線, 2号三ツ沢線) and stations (e.g., 羽田, 大師, 浜川崎, 浅田), and rows for fare and distance.

*首都高とNEXCOが管理する道路との接続部であり、NEXCOが管理する道路の料金は含まれておりません。

入口
K1
K6
K2
K3
K7
B
K5
出口
4
5

●普通車以外の車種の料金については料金早見表(P.36~41)をご覧ください。●都心流入割引適用時の料金及び距離について赤字で記載しています。

上段 料金(円) 下段 料金距離

Main table with columns for route/line (e.g., 6号向島線, 6号三郷線, 7号小松川線, 9号深川線, 10号晴海線, 11号台場線) and rows for station/exit (e.g., 羽田, 大師, 浜川崎, 浅田, 汐入, 生麦, 子安, 東神奈川, 横浜駅東口, みなとみらい, 横浜公園, 横浜駅西口, 三ツ沢, ※第三京浜横浜新道, 新山下, 石川町, 阪東橋, 花の木, 永田, ※横浜横須賀道路, ※保土ヶ谷バイパス, 岸谷生麦, 新横浜, ※横浜港北IC(第三京浜), 6号川崎線, 湾岸線, 大黒心頭, 本牧心頭, 南本牧心頭, 三溪園, 磯子, 杉田, 幸浦, ※横浜横須賀道路(金沢支線)).

※首都高とNEXCOが管理する道路との接続部であり、NEXCOが管理する道路の料金は含まれておりません。

料金・距離表 (ETC普通車)



から乗って、



で降りた場合

1号横羽線 6号川崎線 2号三ツ沢線 3号狩場線 7号横浜北線 湾岸線 5号大黒線 埼玉大宮線 埼玉新都心線 1号横羽線 6号川崎線 2号三ツ沢線

上段 料金(円) 下段 料金距離

Table with columns for exit (出口) and entrance (入口) stations, and rows for different routes (K1, K6, K2, K3, K7, B, K5, S5, S2). It contains fare and distance information for various station pairs.

*首都高とNEXCOが管理する道路との接続部であり、NEXCOが管理する道路の料金は含まれておりません。

入口 K1 K6 K2 K3 K7 B K5 出口 S5 S2 K1 K6 K2

●普通車以外の車種の料金については料金早見表(P.36~41)をご覧ください。●都心流入割引適用時の料金及び距離について赤字で記載しています。

料金早見表 (ETC車)

料金早見表の見方

各車種の料金距離に基づく料金を記載しています。
 出入口間の料金距離については料金・距離表 (P.3~34) をご覧ください。

入口	出口	4号新宿線											5号池袋線										
		外苑	代々木	新宿	初台	幡ヶ谷	永福	高井戸	※中央道	一ツ橋	西神田	飯田橋	早稲田	護国寺	東池袋	北池袋	板橋本町	中台	高島平	戸田南	戸田	※美女木口 (外環道)	
都心環状線	宝町	410 7.7km	470 9.8km	500 10.9km		540 11.9km	620 14.4km	620 14.4km	620 14.4km	1,250 34.1km	300 3.4km	1,170 31.7km	360 6.2km	390 7.3km	450 8.9km	490 10.4km	570 12.9km	670 15.8km	770 19.0km	850 21.7km		880 22.4km	
	京橋	530 11.5km	600 13.6km	630 14.4km		620 14.4km	620 14.4km	620 14.4km	1,300 46.1km	530 11.6km	1,300 43.7km	620 14.4km	660 15.5km	710 17.1km	750 18.6km	830 21.1km	880 22.4km	880 22.4km	880 22.4km	880 22.4km		880 22.4km	
	銀座	450 9.1km	520 11.2km	570 11.9km		590 13.3km	620 14.4km	620 14.4km	1,290 35.5km	320 4.8km	1,220 33.1km	400 7.6km	440 8.7km	490 10.3km	540 11.8km	620 14.3km	710 17.2km	810 20.4km	880 22.4km	880 22.4km		880 22.4km	
	汐留	480 9.9km	540 12.0km	570 12.7km		610 14.1km	620 14.4km	620 14.4km	1,300 44.5km	480 10.0km	1,300 42.1km	570 12.8km	610 13.9km	660 15.5km	700 17.0km	780 19.5km	880 22.4km	880 22.4km	880 22.4km	880 22.4km		880 22.4km	
	芝公園	400 7.5km	470 9.6km	500 10.3km		540 11.7km	620 14.4km	620 14.4km	1,300 38.9km	400 7.6km	1,300 36.5km	490 10.4km	530 11.5km	580 13.1km	630 14.6km	710 17.1km	800 20.0km	880 22.4km	880 22.4km	880 22.4km		880 22.4km	
	飯倉	610 14.1km	620 14.4km	620 14.4km		620 14.4km	620 14.4km	620 14.4km	1,300 40.5km	470 9.8km	1,300 38.1km	560 12.6km	600 13.7km	650 15.3km	700 16.8km	780 19.3km	870 22.2km	880 22.4km	880 22.4km	880 22.4km		880 22.4km	
	霞が関	300 3.8km	350 5.9km	370 6.6km		420 8.0km	510 11.0km	600 13.7km	620 14.4km	1,300 38.4km	300 3.9km	1,300 36.0km	380 6.7km	410 7.8km	460 10.9km	510 13.4km	590 16.3km	680 19.5km	780 22.2km	870 22.4km		880 22.4km	
	代官町	300 4.3km	370 6.4km	400 7.1km		430 8.5km	530 11.5km	610 14.2km	620 14.4km	1,300 44.9km	610 14.2km	1,300 42.5km	700 17.0km	740 18.1km	790 19.7km	840 21.2km	860 21.8km	880 22.4km	880 22.4km	880 22.4km		880 22.4km	
	神田橋	350 6.0km	420 8.1km	450 8.8km		490 10.2km	580 13.2km	620 14.4km	620 14.4km	1,260 34.4km	300 1.7km	1,180 32.0km	310 4.5km	340 5.6km	390 7.2km	440 8.7km	520 11.2km	610 14.1km	710 17.3km	800 20.0km		880 22.4km	

例 軽自動車 が銀座から乗って、新宿で降りる場合
 料金距離 : 11.9km
 基本料金 : 470円

料金距離 (km)	軽・二輪 (円)	普通車 (円)	中型車 (円)	大型車 (円)	特大型車 (円)
10.1	20	480	510	690	850
10.2	20	490	510	700	860
10.3	20	490	510	700	860
10.4	30	490	520	710	870
10.5	30	500	520	710	880
10.6	30	500	520	720	890
10.7	30	500	530	720	890
10.8	40	510	530	730	900
10.9	40	510	530	740	910
11.0	40	510	540	740	910
11.1	50	520	540	750	920
11.2	50	520	540	750	930
11.3	50	520	550	760	930
11.4	50	530	550	760	940
11.5	60	530	550	770	950
11.6	60	530	560	770	950
11.7	60	540	560	780	960
11.8	60	540	560	780	970
11.9	470	540	570	790	970
12.0	470	540	570	790	980
12.1	470	550	570	800	990

注意事項

- ・表示される料金は首都高の料金です。NEXCOが管理する道路の料金は含まれておりません。
- ※利用する経路により適用される割引等は反映しておりません。
- ※障がい者割引適用後の金額は基本料金の50% (10円未満の端数は切上げ) となります。

首都高

検索

首都高のホームページで料金を検索できます。

料 金 早 見 表

料金距離 (km)	軽・二輪 (円)	普通車 (円)	中型車 (円)	大型車 (円)	特大車 (円)
～ 4.3	270	300	310	390	460
4.4	270	300	310	390	460
4.5	280	310	320	400	470
4.6	280	310	320	400	480
4.7	280	310	320	410	480
4.8	280	320	330	410	490
4.9	290	320	330	420	500
5.0	290	320	330	430	500
5.1	290	320	340	430	510
5.2	290	330	340	440	520
5.3	300	330	340	440	520
5.4	300	330	350	450	530
5.5	300	340	350	450	540
5.6	300	340	350	460	540
5.7	310	340	360	460	550
5.8	310	350	360	470	560
5.9	310	350	360	470	560
6.0	320	350	370	480	570
6.1	320	360	370	480	580
6.2	320	360	370	490	590
6.3	320	360	380	490	590
6.4	330	370	380	500	600
6.5	330	370	380	500	610
6.6	330	370	390	510	610
6.7	330	380	390	510	620
6.8	340	380	390	520	630
6.9	340	380	400	520	630
7.0	340	390	400	530	640
7.1	340	390	400	540	650
7.2	350	390	410	540	650
7.3	350	390	410	550	660
7.4	350	400	410	550	670
7.5	350	400	420	560	670
7.6	360	400	420	560	680
7.7	360	410	420	570	690
7.8	360	410	430	570	690
7.9	360	410	430	580	700
8.0	370	420	430	580	710
8.1	370	420	440	590	710
8.2	370	420	440	590	720
8.3	370	430	450	600	730
8.4	380	430	450	600	740
8.5	380	430	450	610	740
8.6	380	440	460	610	750
8.7	380	440	460	620	760
8.8	390	440	460	620	760
8.9	390	450	470	630	770
9.0	390	450	470	640	780
9.1	390	450	470	640	780
9.2	400	460	480	650	790
9.3	400	460	480	650	800
9.4	400	460	480	660	800
9.5	400	460	490	660	810
9.6	410	470	490	670	820
9.7	410	470	490	670	820
9.8	410	470	500	680	830
9.9	410	480	500	680	840
10.0	420	480	500	690	840

料金早見表

10.1km から 15.0km まで

料金距離 (km)	軽・二輪 (円)	普通車 (円)	中型車 (円)	大型車 (円)	特大車 (円)
10.1	420	480	510	690	850
10.2	420	490	510	700	860
10.3	420	490	510	700	860
10.4	430	490	520	710	870
10.5	430	500	520	710	880
10.6	430	500	520	720	890
10.7	430	500	530	720	890
10.8	440	510	530	730	900
10.9	440	510	530	740	910
11.0	440	510	540	740	910
11.1	450	520	540	750	920
11.2	450	520	540	750	930
11.3	450	520	550	760	930
11.4	450	530	550	760	940
11.5	460	530	550	770	950
11.6	460	530	560	770	950
11.7	460	540	560	780	960
11.8	460	540	560	780	970
11.9	470	540	570	790	970
12.0	470	540	570	790	980
12.1	470	550	570	800	990
12.2	470	550	580	800	990
12.3	480	550	580	810	1,000
12.4	480	560	590	810	1,010
12.5	480	560	590	820	1,010
12.6	480	560	590	820	1,020
12.7	490	570	600	830	1,030
12.8	490	570	600	840	1,040
12.9	490	570	600	840	1,040
13.0	490	580	610	850	1,050
13.1	500	580	610	850	1,060
13.2	500	580	610	860	1,060
13.3	500	590	620	860	1,070
13.4	500	590	620	870	1,080
13.5	510	590	620	870	1,080
13.6	510	600	630	880	1,090
13.7	510	600	630	880	1,100
13.8	510	600	630	890	1,100
13.9	520	610	640	890	1,110
14.0	520	610	640	900	1,120
14.1	520	610	640	900	1,120
14.2	520	610	650	910	1,130
14.3	530	620	650	910	1,140
14.4	530	620	650	920	1,140
14.5	530	620	660	920	1,150
14.6	530	630	660	930	1,160
14.7	540	630	660	940	1,160
14.8	540	630	670	940	1,170
14.9	540	640	670	950	1,180
15.0	540	640	670	950	1,190

料 金 早 見 表

料金距離 (km)	軽・二輪 (円)	普通車 (円)	中型車 (円)	大型車 (円)	特大車 (円)
15.1	550	640	680	960	1,190
15.2	550	650	680	960	1,200
15.3	550	650	680	970	1,210
15.4	550	650	690	970	1,210
15.5	560	660	690	980	1,220
15.6	560	660	690	980	1,230
15.7	560	660	700	990	1,230
15.8	560	670	700	990	1,240
15.9	570	670	700	1,000	1,250
16.0	570	670	710	1,000	1,250
16.1	570	680	710	1,010	1,260
16.2	580	680	710	1,010	1,270
16.3	580	680	720	1,020	1,270
16.4	580	680	720	1,020	1,280
16.5	580	690	720	1,030	1,290
16.6	590	690	730	1,040	1,290
16.7	590	690	730	1,040	1,300
16.8	590	700	740	1,050	1,310
16.9	590	700	740	1,050	1,320
17.0	600	700	740	1,060	1,320
17.1	600	710	750	1,060	1,330
17.2	600	710	750	1,070	1,340
17.3	600	710	750	1,070	1,340
17.4	610	720	760	1,080	1,350
17.5	610	720	760	1,080	1,360
17.6	610	720	760	1,090	1,360
17.7	610	730	770	1,090	1,370
17.8	620	730	770	1,100	1,380
17.9	620	730	770	1,100	1,380
18.0	620	740	780	1,110	1,390
18.1	620	740	780	1,110	1,400
18.2	630	740	780	1,120	1,400
18.3	630	750	790	1,120	1,410
18.4	630	750	790	1,130	1,420
18.5	630	750	790	1,140	1,420
18.6	640	750	800	1,140	1,430
18.7	640	760	800	1,150	1,440
18.8	640	760	800	1,150	1,440
18.9	640	760	810	1,160	1,450
19.0	650	770	810	1,160	1,460
19.1	650	770	810	1,170	1,470
19.2	650	770	820	1,170	1,470
19.3	650	780	820	1,180	1,480
19.4	660	780	820	1,180	1,490
19.5	660	780	830	1,190	1,490
19.6	660	790	830	1,190	1,500
19.7	660	790	830	1,200	1,510
19.8	670	790	840	1,200	1,510
19.9	670	800	840	1,210	1,520
20.0	670	800	840	1,210	1,530

料金早見表

20.1km から 25.0km まで

料金距離 (km)	軽・二輪 (円)	普通車 (円)	中型車 (円)	大型車 (円)	特大車 (円)
20.1	670	800	850	1,220	1,530
20.2	680	810	850	1,220	1,540
20.3	680	810	850	1,230	1,550
20.4	680	810	860	1,240	1,550
20.5	680	820	860	1,240	1,560
20.6	690	820	860	1,250	1,570
20.7	690	820	870	1,250	1,570
20.8	690	830	870	1,260	1,580
20.9	700	830	870	1,260	1,590
21.0	700	830	880	1,270	1,590
21.1	700	830	880	1,270	1,600
21.2	700	840	890	1,280	1,610
21.3	710	840	890	1,280	1,620
21.4	710	840	890	1,290	1,620
21.5	710	850	900	1,290	1,630
21.6	710	850	900	1,300	1,640
21.7	720	850	900	1,300	1,640
21.8	720	860	910	1,310	1,650
21.9	720	860	910	1,310	1,660
22.0	720	860	910	1,320	1,660
22.1	730	870	920	1,320	1,670
22.2	730	870	920	1,330	1,680
22.3	730	870	920	1,340	1,680
22.4	730	880	930	1,340	1,690
22.5	740	880	930	1,350	1,700
22.6	740	880	930	1,350	1,700
22.7	740	890	940	1,360	1,710
22.8	740	890	940	1,360	1,720
22.9	750	890	940	1,370	1,720
23.0	750	900	950	1,370	1,730
23.1	750	900	950	1,380	1,740
23.2	750	900	950	1,380	1,740
23.3	760	900	960	1,390	1,750
23.4	760	910	960	1,390	1,760
23.5	760	910	960	1,400	1,770
23.6	760	910	970	1,400	1,770
23.7	770	920	970	1,410	1,780
23.8	770	920	970	1,410	1,790
23.9	770	920	980	1,420	1,790
24.0	770	930	980	1,420	1,800
24.1	780	930	980	1,430	1,810
24.2	780	930	990	1,440	1,810
24.3	780	940	990	1,440	1,820
24.4	780	940	990	1,450	1,830
24.5	790	940	1,000	1,450	1,830
24.6	790	950	1,000	1,460	1,840
24.7	790	950	1,000	1,460	1,850
24.8	790	950	1,010	1,470	1,850
24.9	800	960	1,010	1,470	1,860
25.0	800	960	1,010	1,480	1,870

料 金 早 見 表

料金距離 (km)	軽・二輪 (円)	普通車 (円)	中型車 (円)	大型車 (円)	特大車 (円)
25.1	800	960	1,020	1,480	1,870
25.2	800	970	1,020	1,490	1,880
25.3	810	970	1,030	1,490	1,890
25.4	810	970	1,030	1,500	1,890
25.5	810	970	1,030	1,500	1,900
25.6	810	980	1,040	1,510	1,910
25.7	820	980	1,040	1,510	1,920
25.8	820	980	1,040	1,520	1,920
25.9	820	990	1,050	1,520	1,930
26.0	830	990	1,050	1,530	1,940
26.1	830	990	1,050	1,530	1,940
26.2	830	1,000	1,060	1,540	1,950
26.3	830	1,000	1,060	1,550	1,960
26.4	840	1,000	1,060	1,550	1,960
26.5	840	1,010	1,070	1,560	1,970
26.6	840	1,010	1,070	1,560	1,980
26.7	840	1,010	1,070	1,570	1,980
26.8	850	1,020	1,080	1,570	1,990
26.9	850	1,020	1,080	1,580	2,000
27.0	850	1,020	1,080	1,580	2,000
27.1	850	1,030	1,090	1,590	2,010
27.2	860	1,030	1,090	1,590	2,020
27.3	860	1,030	1,090	1,600	2,020
27.4	860	1,040	1,100	1,600	2,030
27.5	860	1,040	1,100	1,610	2,040
27.6	870	1,040	1,100	1,610	2,050
27.7	870	1,050	1,110	1,620	2,050
27.8	870	1,050	1,110	1,620	2,060
27.9	870	1,050	1,110	1,630	2,070
28.0	880	1,050	1,120	1,630	2,070
28.1	880	1,060	1,120	1,640	2,080
28.2	880	1,060	1,120	1,650	2,090
28.3	880	1,060	1,130	1,650	2,090
28.4	890	1,070	1,130	1,660	2,100
28.5	890	1,070	1,130	1,660	2,110
28.6	890	1,070	1,140	1,670	2,110
28.7	890	1,080	1,140	1,670	2,120
28.8	900	1,080	1,140	1,680	2,130
28.9	900	1,080	1,150	1,680	2,130
29.0	900	1,090	1,150	1,690	2,140
29.1	900	1,090	1,150	1,690	2,150
29.2	910	1,090	1,160	1,700	2,150
29.3	910	1,100	1,160	1,700	2,160
29.4	910	1,100	1,160	1,710	2,170
29.5	910	1,100	1,170	1,710	2,170
29.6	920	1,110	1,170	1,720	2,180
29.7	920	1,110	1,180	1,720	2,190
29.8	920	1,110	1,180	1,730	2,200
29.9	920	1,120	1,180	1,730	2,200
30.0	930	1,120	1,190	1,740	2,210

料金早見表

30.1km以上

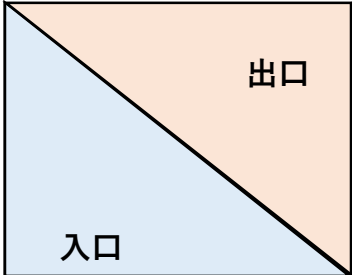


料金距離 (km)	軽・二輪 (円)	普通車 (円)	中型車 (円)	大型車 (円)	特大車 (円)
30.1	930	1,120	1,190	1,750	2,220
30.2	930	1,120	1,190	1,750	2,220
30.3	930	1,130	1,200	1,760	2,230
30.4	940	1,130	1,200	1,760	2,240
30.5	940	1,130	1,200	1,770	2,240
30.6	940	1,140	1,210	1,770	2,250
30.7	950	1,140	1,210	1,780	2,260
30.8	950	1,140	1,210	1,780	2,260
30.9	950	1,150	1,220	1,790	2,270
31.0	950	1,150	1,220	1,790	2,280
31.1	960	1,150	1,220	1,800	2,280
31.2	960	1,160	1,230	1,800	2,290
31.3	960	1,160	1,230	1,810	2,300
31.4	960	1,160	1,230	1,810	2,300
31.5	970	1,170	1,240	1,820	2,310
31.6	970	1,170	1,240	1,820	2,320
31.7	970	1,170	1,240	1,830	2,320
31.8	970	1,180	1,250	1,830	2,330
31.9	980	1,180	1,250	1,840	2,340
32.0	980	1,180	1,250	1,850	2,350
32.1	980	1,190	1,260	1,850	2,350
32.2	980	1,190	1,260	1,860	2,360
32.3	990	1,190	1,260	1,860	2,370
32.4	990	1,190	1,270	1,870	2,370
32.5	990	1,200	1,270	1,870	2,380
32.6	990	1,200	1,270	1,880	2,390
32.7	1,000	1,200	1,280	1,880	2,390
32.8	1,000	1,210	1,280	1,890	2,400
32.9	1,000	1,210	1,280	1,890	2,410
33.0	1,000	1,210	1,290	1,900	2,410
33.1	1,010	1,220	1,290	1,900	2,420
33.2	1,010	1,220	1,290	1,910	2,430
33.3	1,010	1,220	1,300	1,910	2,430
33.4	1,010	1,230	1,300	1,920	2,440
33.5	1,020	1,230	1,300	1,920	2,450
33.6	1,020	1,230	1,310	1,930	2,450
33.7	1,020	1,240	1,310	1,930	2,460
33.8	1,020	1,240	1,320	1,940	2,470
33.9	1,030	1,240	1,320	1,950	2,470
34.0	1,030	1,250	1,320	1,950	2,480
34.1	1,030	1,250	1,330	1,960	2,490
34.2	1,030	1,250	1,330	1,960	2,500
34.3	1,040	1,260	1,330	1,970	2,500
34.4	1,040	1,260	1,340	1,970	2,510
34.5	1,040	1,260	1,340	1,980	2,520
34.6	1,040	1,270	1,340	1,980	2,520
34.7	1,050	1,270	1,350	1,990	2,530
34.8	1,050	1,270	1,350	1,990	2,540
34.9	1,050	1,270	1,350	2,000	2,540
35.0	1,050	1,280	1,360	2,000	2,550
35.1	1,060	1,280	1,360	2,010	2,560
35.2	1,060	1,280	1,360	2,010	2,560
35.3	1,060	1,290	1,370	2,020	2,570
35.4	1,060	1,290	1,370	2,020	2,580
35.5	1,070	1,290	1,370	2,030	2,580
35.6	1,070	1,300	1,380	2,030	2,590
35.7 ~	1,070	1,300	1,380	2,040	2,600

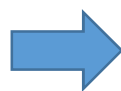
【料金・距離表の一部変更について】

2019年4月15日の湾岸線（東行き）大井南入口の運用変更及び名称変更に伴い、大井南入口に係る料金・距離表の一部を以下のとおり変更いたします。

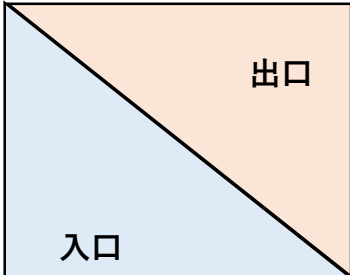


なお、中央環状線（外回り）中環大井南入口から各出口までの料金については、大井南入口と同額となるため、大井南入口からの料金をご参照ください。

【変更前】

		 9号深川線
		枝川
 湾岸線	大井南	470円
		9.8km



【変更後】

		 9号深川線
		枝川
 湾岸線	大井南	1,040円
		27.6km