

首都高広域路線図



首都高の安全・安心に向けた取り組み

開通から50年を超える道路区間が増えて、道路構造物の高齢化が進行する中、長期にわたり安全・安心を守り続けるため、着実な点検・補修を進めています。

— 確実な点検 —



橋梁の接近点検

— 計画的な補修 —



土木構造物(伸縮継手)の補修

— 快適走行を目指した舗装の補修 —



舗装の打換え

お客さまに首都高をより安全で快適にご利用頂けるよう、箱崎JCTの一部で路面継ぎ目補修工事・標識補修工事等を実施いたします。ご迷惑をおかけいたしますが、ご理解とご協力をお願いいたします。

この工事についてのお問い合わせ

東京東局 第一保全工事事務所
☎ 03-3646-1238 受付時間 平日9:00~17:00

首都高速道路のお問い合わせ

首都高お客さまセンター
☎ 03-6667-5855 営業時間 24時間(年中無休)
☎ 03-3249-1161 耳の不自由な方のFAX通信

首都高技術部 engineering

フリーダウンロード 無料 iPhone Android 対応

首都高専用の道路交通情報アプリ

App Store からダウンロード Google Play で手に入れよう

アプリの多彩な情報を使いこなして、首都高をもっと便利に快適に。

- RT: 首都高の交通状況がすぐわかる!
- ジャンクションの混雑状況がわかる!
- プッシュ通知でお知らせ!
- 音声認識で検索できる!
- GPSと連動できる!
- いつもの出入口が登録できる!

QRコードからアクセスしてアプリをダウンロード!
iPhone: iOS9.0以上
Android: OS5.0以上

※ 各種お問い合わせやサイトのご利用には別途通信費がかかります。



路面継ぎ目補修工事・標識補修工事等のため

2024

5

夜間通行止 箱崎JCT



2024年 5/8 水 19時~翌朝5時
予備日: 5/15 木・5/22 木
21時~翌朝5時まで浜町入口もご利用いただけません



2024年 5/18 日 翌0時~朝5時
予備日: 6/1 日・6/22 日



2024年 5/25 日 翌0時~朝5時
予備日: 6/15 日・7/27 日

荒天等により、予備日の同時刻に延期となる場合があります。

お出かけ前にスマートフォンまたはPCにて最新情報をご確認ください

mew-ti リアルタイム交通情報

直近の工事予定・交通規制情報はこちらに掲載しています

首都高 工事予定

工事日程

2024年 5月

日	月	火	水	木	金	土
			1	2	3	4
5	6	7	8	9	10	11
12	13	14	15	16	17	18
19	20	21	22	23	24	25
26	27	28	29	30	31	

2024年 6月

日	月	火	水	木	金	土
						1
2	3	4	5	6	7	8
9	10	11	12	13	14	15
16	17	18	19	20	21	22
23	24	25	26	27	28	29
30						

2024年 7月

日	月	火	水	木	金	土
	1	2	3	4	5	6
7	8	9	10	11	12	13
14	15	16	17	18	19	20
21	22	23	24	25	26	27
28	29	30	31			

工事日 予備日 各日 19時~翌朝5時
9 深川線(上り) → 6 向島線(上り)

工事日 予備日 各日 翌0時~朝5時
6 向島線(下り) → 9 深川線(下り) 左ルート

工事日 予備日 各日 翌0時~朝5時
6 向島線(下り) → 9 深川線(下り) 右ルート

路面継ぎ目補修工事・標識補修工事等のため **夜間通行止**



2024年 **5/8 水** 19時～翌朝5時
予備日: 5/15 木・5/22 水

21時～翌朝5時まで浜町入口もご利用いただけません



2024年 **5/18 土** 翌0時～朝5時
予備日: 6/1 日・6/22 日

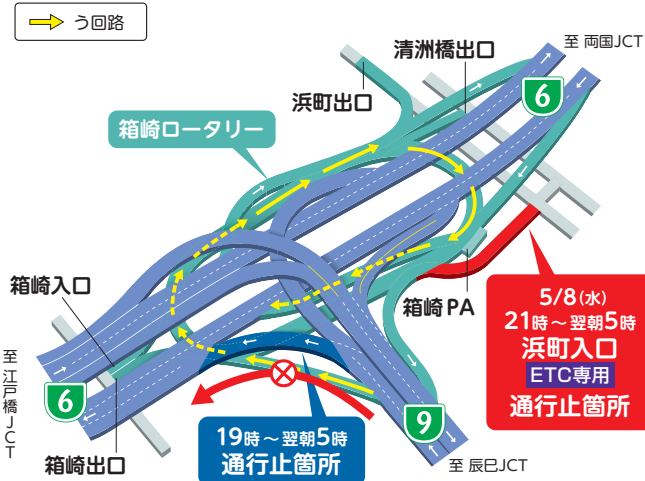


2024年 **5/25 日** 翌0時～朝5時
予備日: 6/15 日・7/27 日

荒天等により、予備日の同時刻に延期となる場合があります。

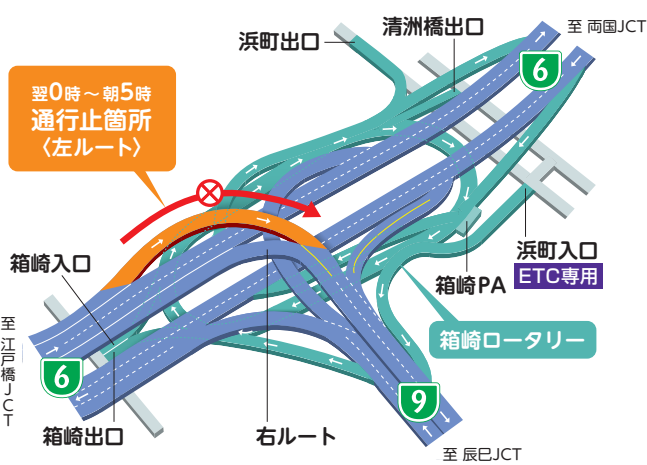
5/8 水 JCTの通行止

⑨ 深川線(上り) から
箱崎ロータリーを経由して
⑥ 向島線(上り) はご利用可能です。



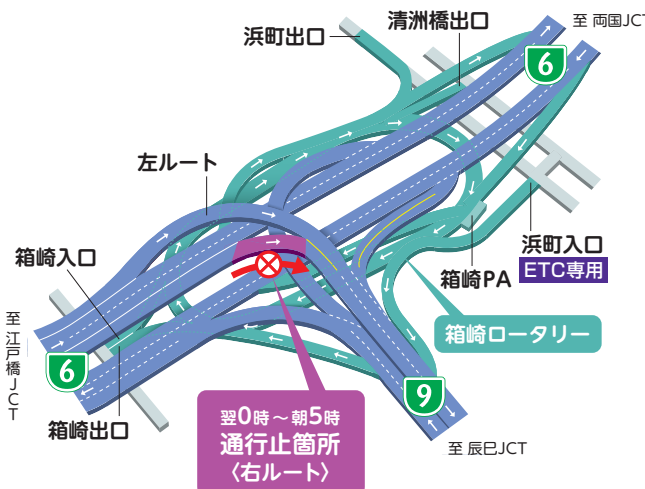
5/18 土 JCTの通行止

⑥ 向島線(下り) から
⑨ 深川線(下り) 方面へは、左右2つのルートがあり、
当日は **右ルート** をご利用ください。



5/25 日 JCTの通行止

⑥ 向島線(下り) から
⑨ 深川線(下り) 方面へは、左右2つのルートがあり、
当日は **左ルート** をご利用ください。



通行止箇所周辺図

ETC(無線通行)でご利用のお客さまは、ご利用になられた入口・出口間の距離(料金距離)や経路に応じて料金が変更になる場合がございます。



※ 対象工事に関する通行止め情報を掲載しています。 ※ 通行止めに関する最新情報は首都高ホームページやお電話でご確認ください。