

【中央環状線(湾岸線～3号渋谷線間)開通】

大井ジャンクション・大橋ジャンクション の 分岐案内

平成27年3月7日に中央環状線は全線開通いたしました。

開通に伴い新たな『分岐』が生じることになりました、大井ジャンクション・大橋ジャンクションの分岐部についてご案内いたします。

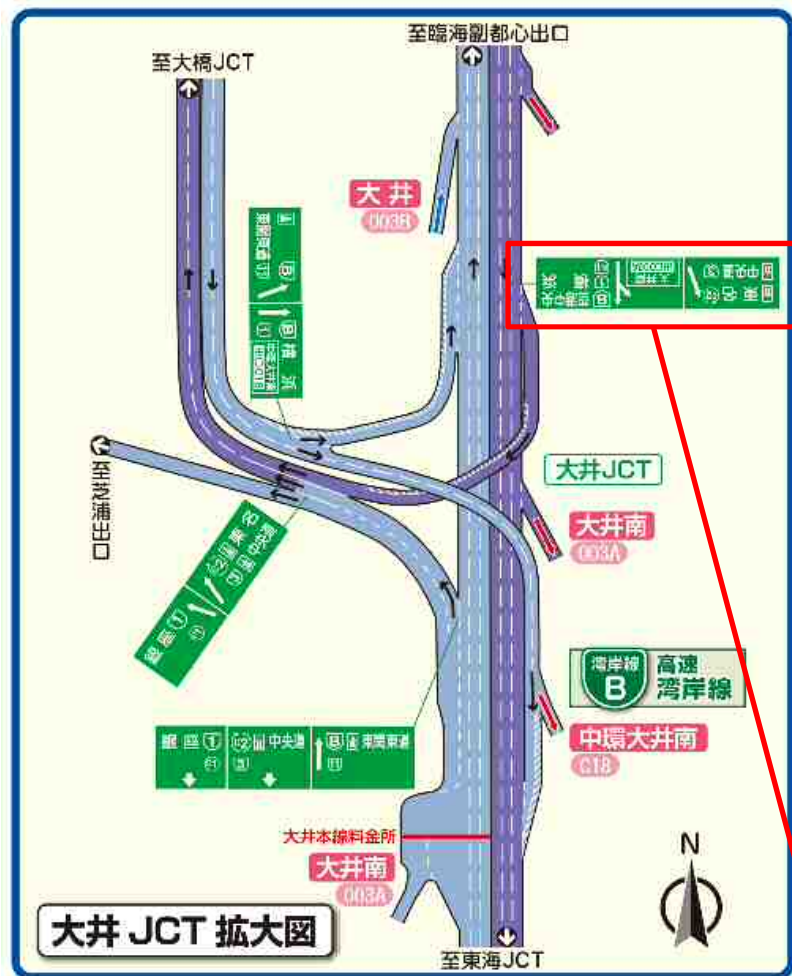
動画(首都高ドライバーズサイト内、「料金・ルート案内」とあわせて、安全な運転の参考にご活用ください。

【目次】

1. 湾岸線(西行)から大井JCTへの分岐
2. 湾岸線(東行)から大井JCTへの分岐
3. 湾岸線(東行)から大井JCT内
(1号羽田線(上り)銀座方面と中央環状線(外回り)方面の分岐)
4. 中央環状線(外回り)から大橋JCTへの分岐
(3号渋谷線方面への分岐)
5. 大橋JCT内
(3号渋谷線の東名(用賀)方面と渋谷(都心環状線)方面の分岐)
6. 中央環状線(内回り)から大橋JCTへの分岐
(3号渋谷線方面への分岐)
7. 大橋JCT内
(3号渋谷線の東名(用賀)方面と渋谷(都心環状線)方面の分岐)
8. 3号渋谷線(上り)大橋JCTへの分岐
9. 大橋JCT内
(中央環状線の「内回り」(湾岸線)方面と「外回り」(4号新宿線(下り)、5号池袋線(下り)、東北道)方面の分岐)
10. 3号渋谷線(下り)大橋JCTへの分岐
11. 大橋JCT内
(中央環状線の「内回り」(湾岸線)方面と「外回り」(4号新宿線(下り)、5号池袋線(下り)、東北道)方面の分岐)
12. 大井JCT
(中央環状線(内回り)から湾岸線への分岐)
13. 中環大井南出口
(中央環状線(内回り)から大井JCT内)

1. 湾岸線（西行）から大井JCT への分岐

(2.5km、500m、400m、300m程手前にも同様の案内有)

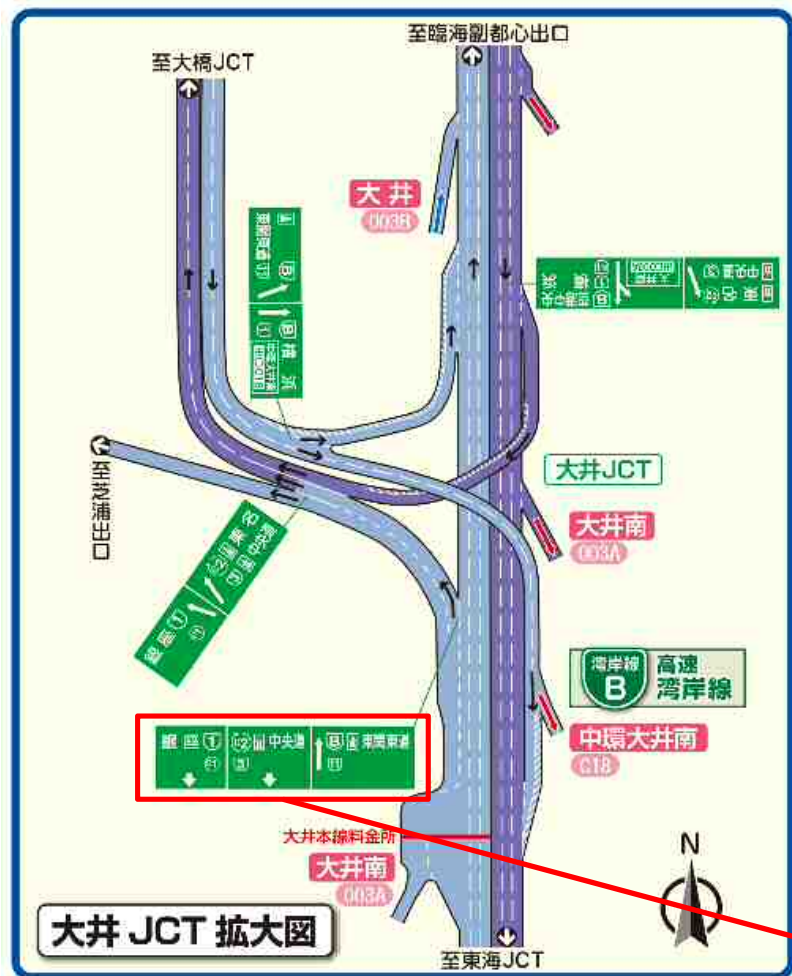


- ・湾岸線直進方向 : 空港中央、横浜方面
- ・左分岐方向 : 中央環状線外回り、3号渋谷線、東名、中央道 方面
- ・注意: 湾岸線(西行)から大井JCTでの分岐では1号羽田線(上り)方面には行けません。



2. 湾岸線（東行）から大井JCTへの分岐

（700m、300m程手前にも同様の案内有）



・湾岸線直進方向 : 11号台場線、東関東道 方面

・左分岐方向 : 分岐後左車線

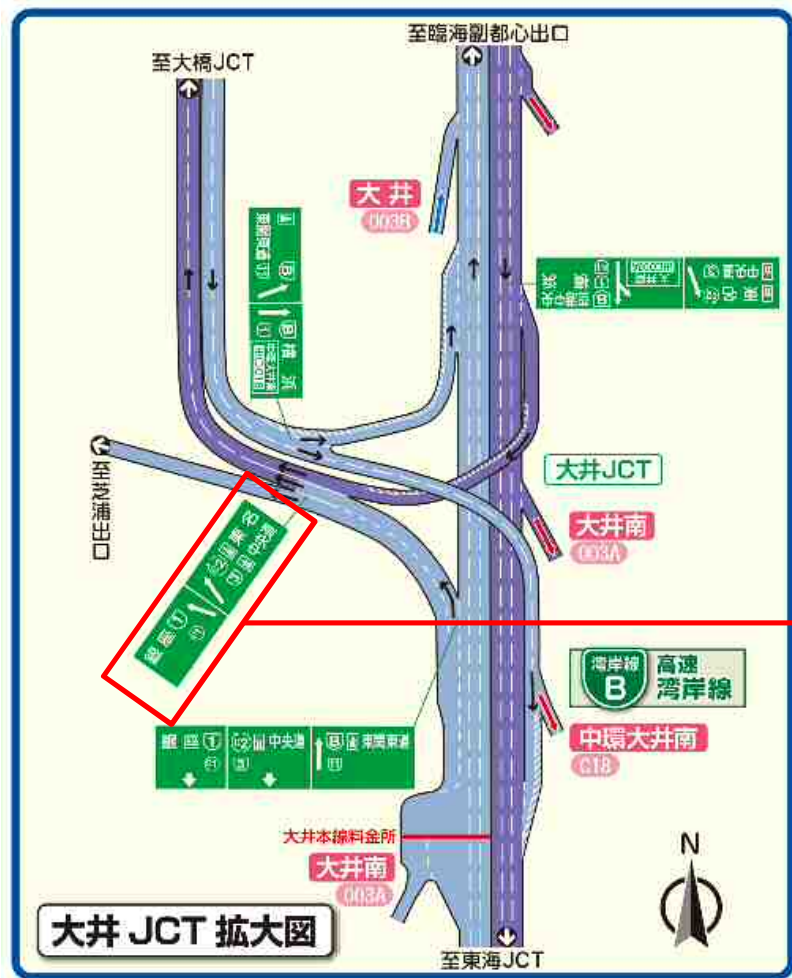
1号羽田線(上り)銀座、
都心環状線 方面

分岐後右車線 中央環状線外回り、
3号渋谷線、
中央道 方面



3. 湾岸線（東行）から大井JCT内

1号羽田線(上り)銀座方面と中央環状線(外回り)方面の分岐



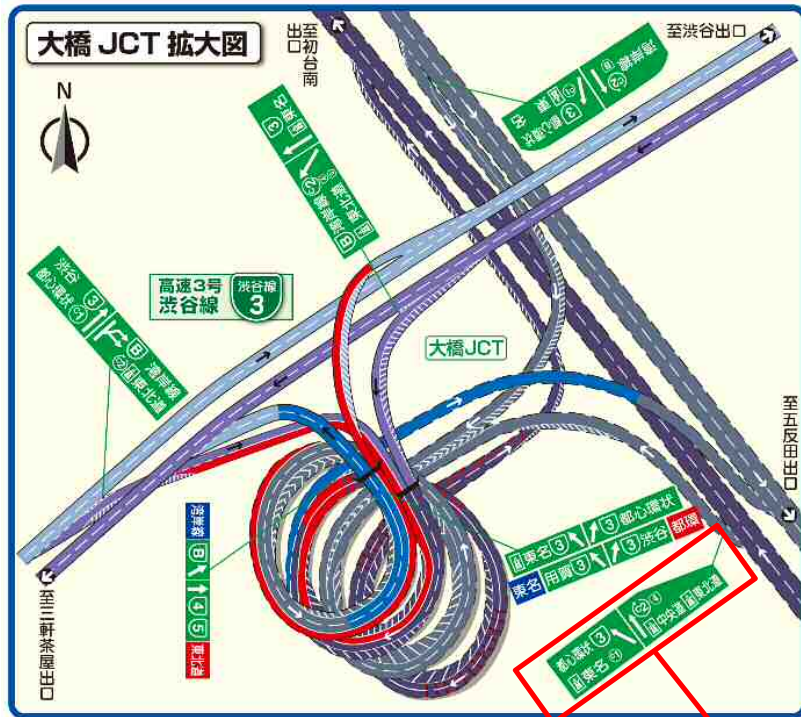
- ・左分岐方向 : 1号羽田線(上り)銀座、都心環状線 方面
- ・右分岐方向 : 中央環状線外回り、3号渋谷線、東名、中央道 方面



4. 中央環状線(外回り)から大橋JCTへの分岐

3号渋谷線方面への分岐

(1km、500m、150m程手前にも同様の案内有)



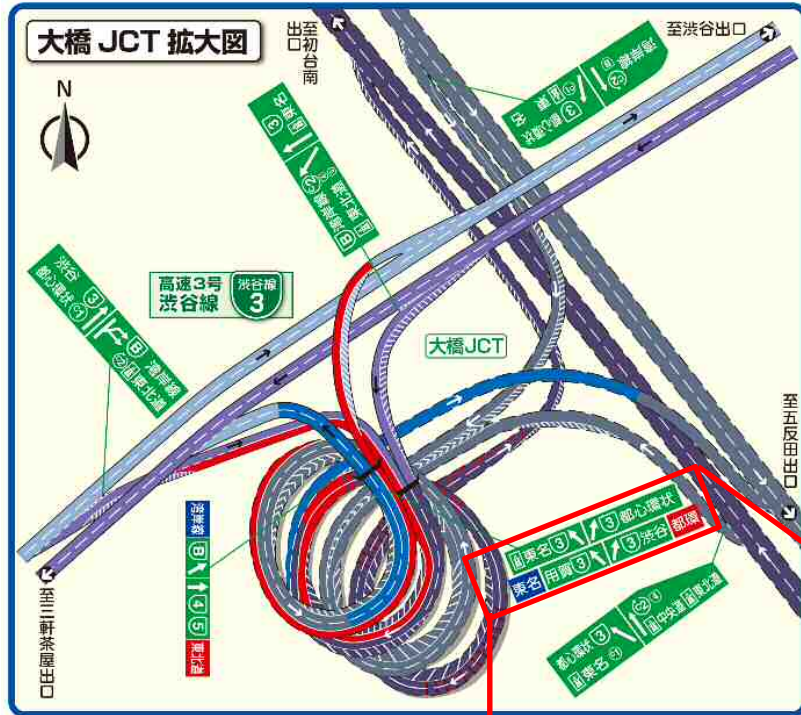
- 中央環状線直進方向 : 4号新宿線(下り)、中央道、東北道 方面
- 左分岐方向 : 3号渋谷線(下り)、東名 方面
3号渋谷線(上り)、都心環状 方面
- このあと短い区間で分合流が続きます。ご注意ください

5. の分岐に続きます。



5. 大橋JCT内 (700m程手前にも同様の案内有)

3号渋谷線の 東名(用賀)方面と渋谷(都心環状線)方面の分岐



・直進方向 : 3号渋谷線(下り)東名、用賀 方面
(青色)

・右分岐方向 : 3号渋谷線(上り)
(赤色) 渋谷、都心環状線 方面

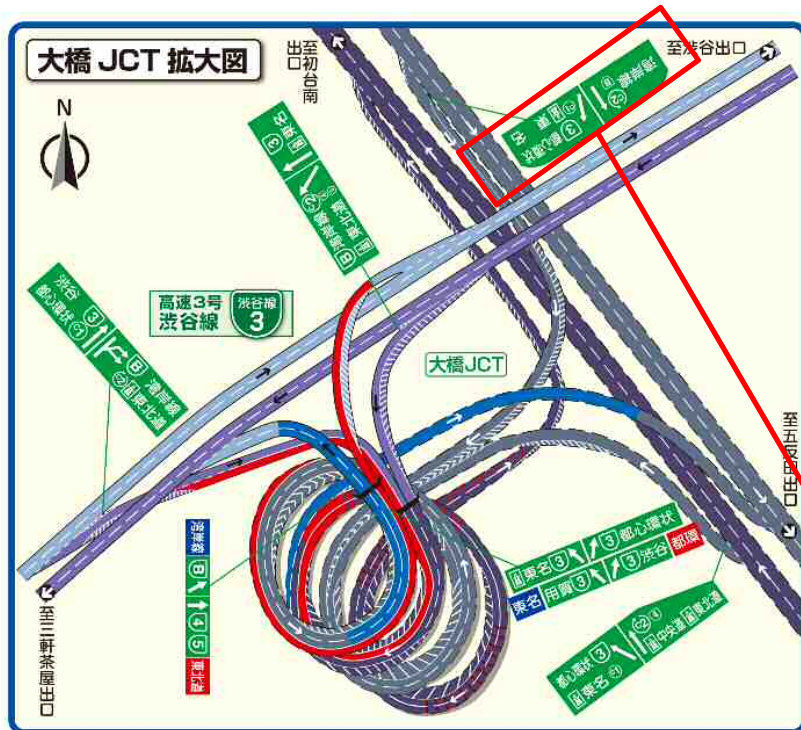
・このあと短い区間で分合流が続きます。
ご注意ください。

※青・赤の色による行先案内もご活用ください。



6. 中央環状線(内回り)から大橋JCTへの分岐

3号渋谷線方面への分岐 (1.3km、500m、150m程手前にも同様の案内有)



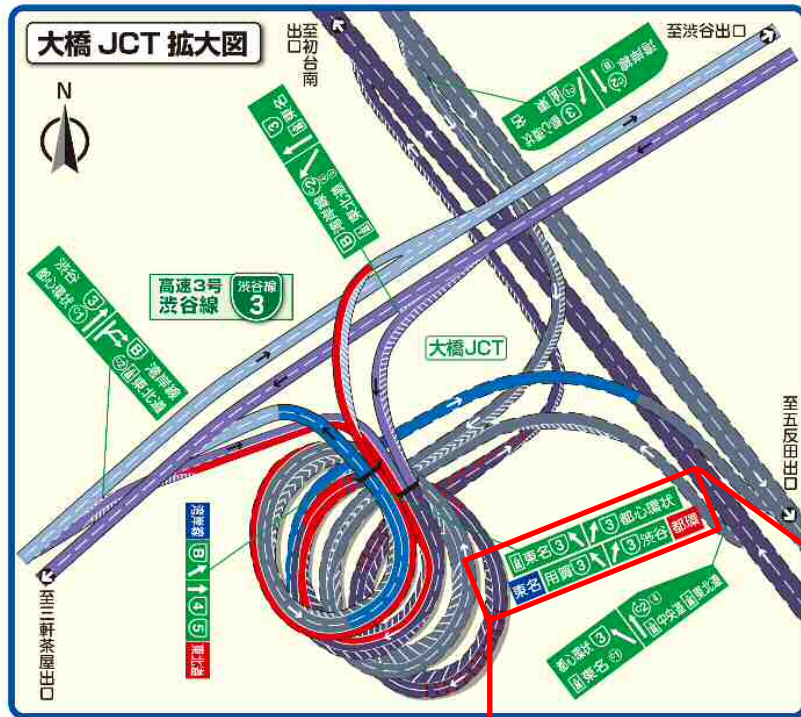
- ・中央環状線直進方向 : 湾岸線 方面
- ・右分岐方向 : 3号渋谷線(下り)、東名 方面
3号渋谷線(上り)、都心環状 方面
- ・このあと短い区間で分合流が続きます。
ご注意ください

7. の分岐に続きます。



7. 大橋JCT内 (700m程手前にも案内標識有)

3号渋谷線の 東名(用賀)方面と渋谷(都心環状線)方面の分岐



・直進方向 : 3号渋谷線(下り)東名、用賀 方面
(青色)

・右分岐方向 : 3号渋谷線(上り)
(赤色) 渋谷、都心環状線 方面

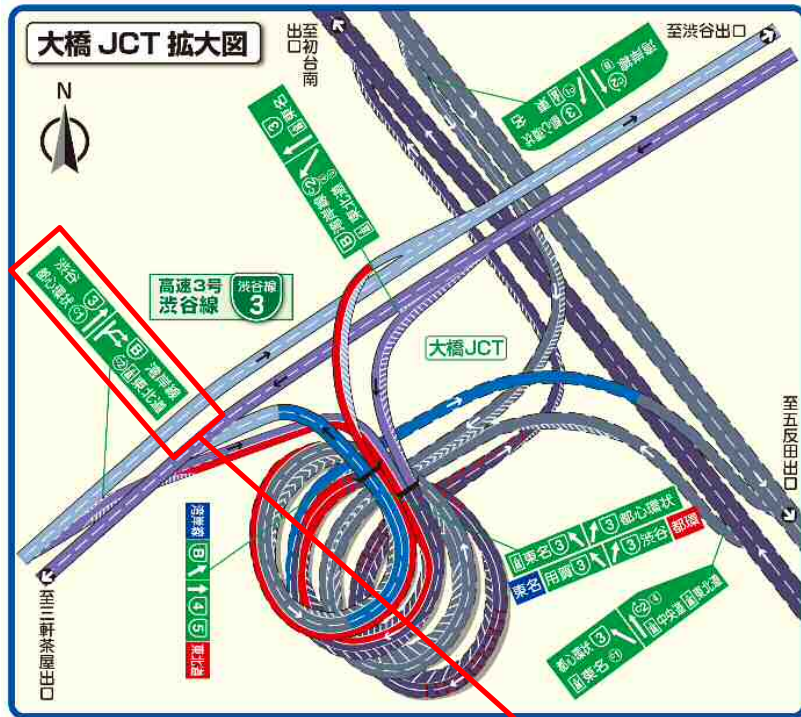
・このあと短い区間で分合流が続きます。
ご注意ください。

※青・赤の色による行先案内もご活用ください。



8. 3号渋谷線(上り) 大橋JCT への分岐

(1.6km、1.2km、600m、400m、150m程手前にも同様の案内有)



・3号渋谷線直進方向 : 渋谷、都心環状線 方面

・右分岐方向 : 分岐後左 中央環状線(外回り)
(青色) 湾岸線 方面

分岐後右 中央環状線(内回り)
(赤色) 東北道 方面

・このあと短い区間で分合流が続きます。
ご注意ください。



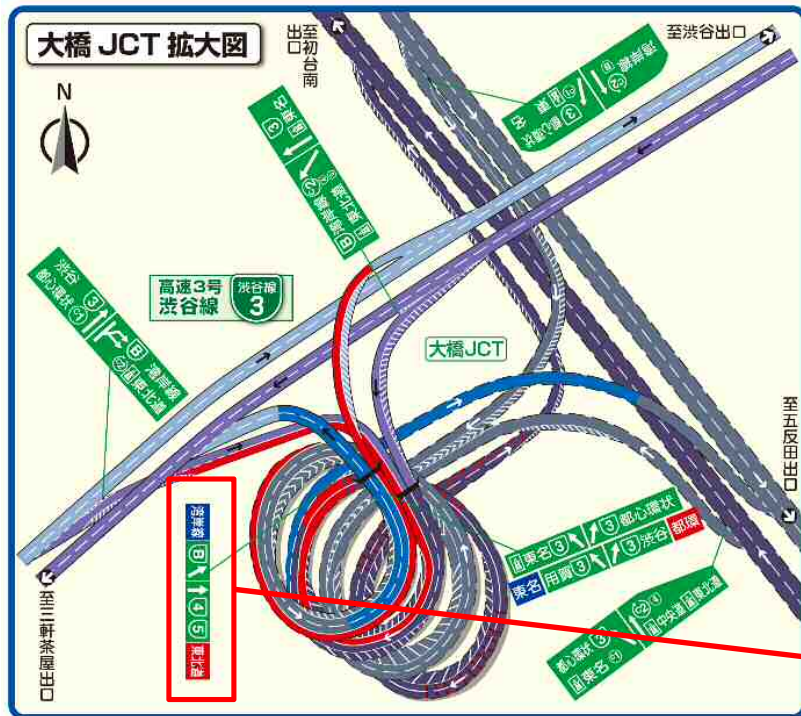
9. の分岐に続きます。

※青・赤の色による
行先案内もご活用ください。

9. 大橋JCT内

中央環状線の

「内回り」(湾岸線)方面と「外回り」(4号新宿線(下り)5号池袋線(下り)、東北道)方面 の分岐

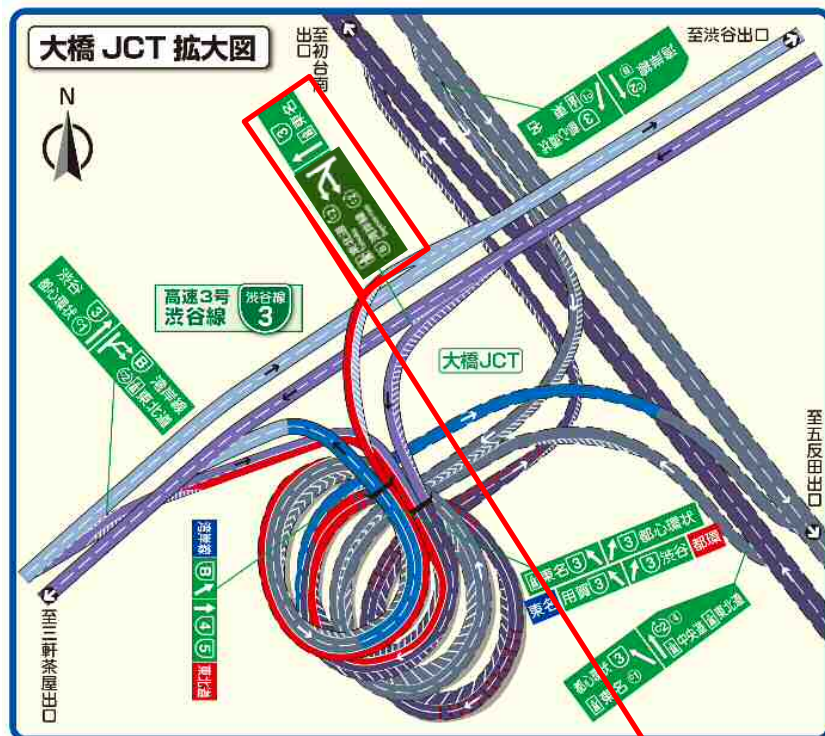


- ・左分岐方向 : 中央環状線(内回り)湾岸線 方面 (青色)
- ・直進方向 : 中央環状線(外回り) (赤色)
4号新宿線(下り)、5号池袋線(下り)、東北道 方面
- ・このあと短い区間で分合流が続きます。ご注意ください。
※青・赤の色による行先案内もご活用ください。



10. 3号渋谷線(下り) 大橋JCT への分岐

(1.2km、800m、400m、150m程手前にも同様の案内有)



・3号渋谷線直進方向 : 東名 方面

・左分岐方向 : 分岐後左(青色)
中央環状線(内回り) 湾岸線 方面

分岐後直進(赤色)
中央環状線(外回り)
東北道 方面

・このあと短い区間で分合流が続きます。
ご注意ください。

11. の分岐に続きます。

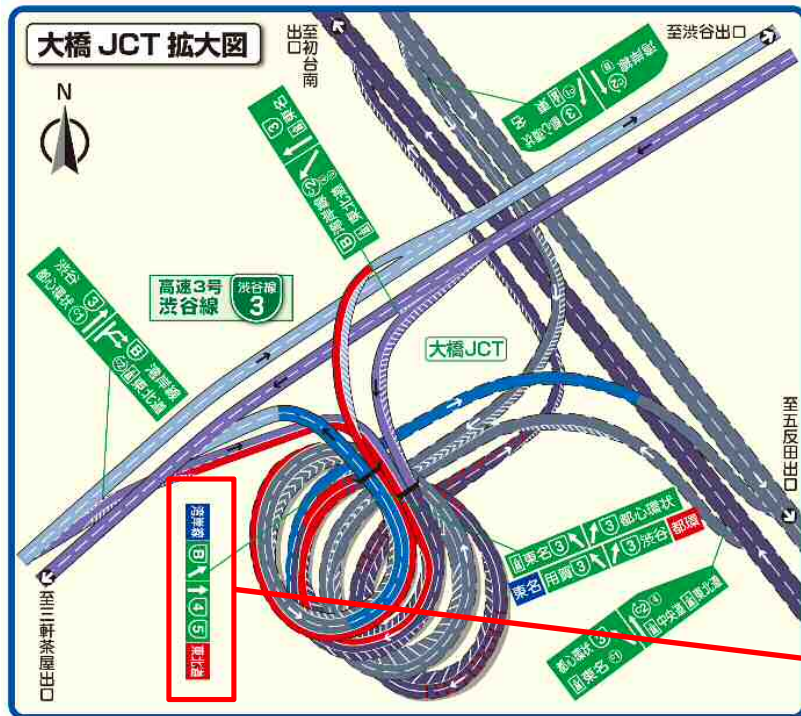


※青・赤の色による
行先案内もご活用ください。

11. 大橋JCT内

中央環状線の

「内回り」(湾岸線)方面と「外回り」(4号新宿線(下り)5号池袋線(下り)、東北道)方面 の分岐




・左分岐方向 : 中央環状線(内回り)
(青色) 湾岸線 方面

・直進方向 : 中央環状線(外回り)
(赤色) 東北道、4号新宿線(下り)、
5号池袋線(下り) 方面

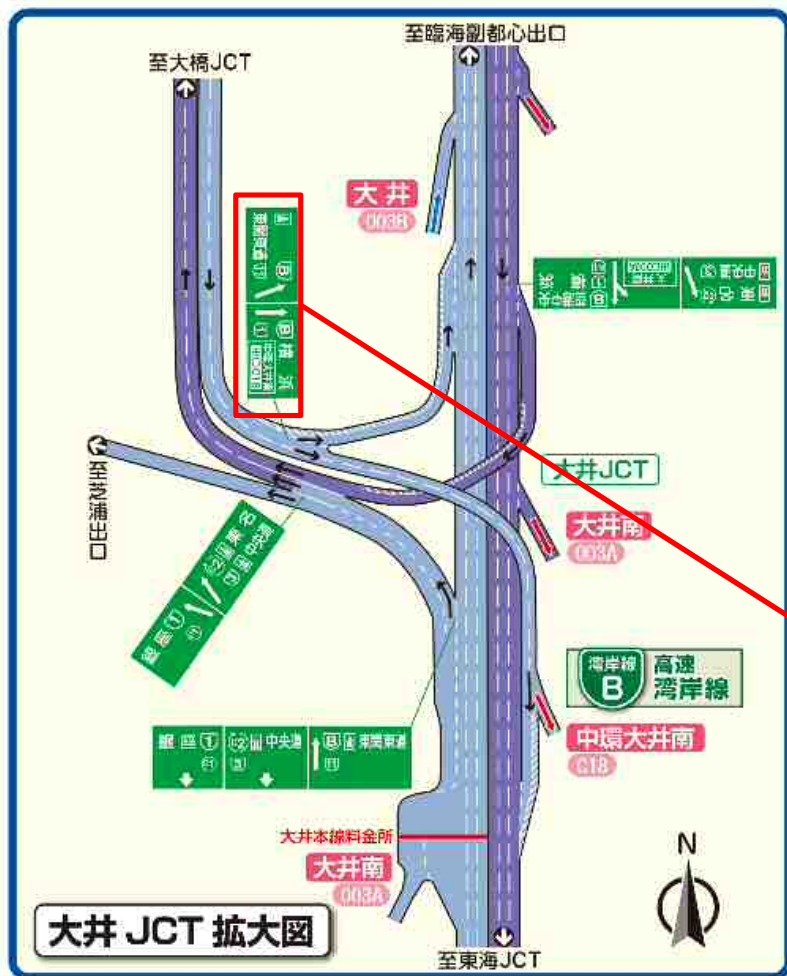
・このあと短い区間で分合流が続きます。
ご注意ください。

※青・赤の色による行先案内もご活用ください。



12. 大井JCT

中央環状線(内回り) から 湾岸線への分岐
(1.6km、500m、200m程手前にも同様の案内有)

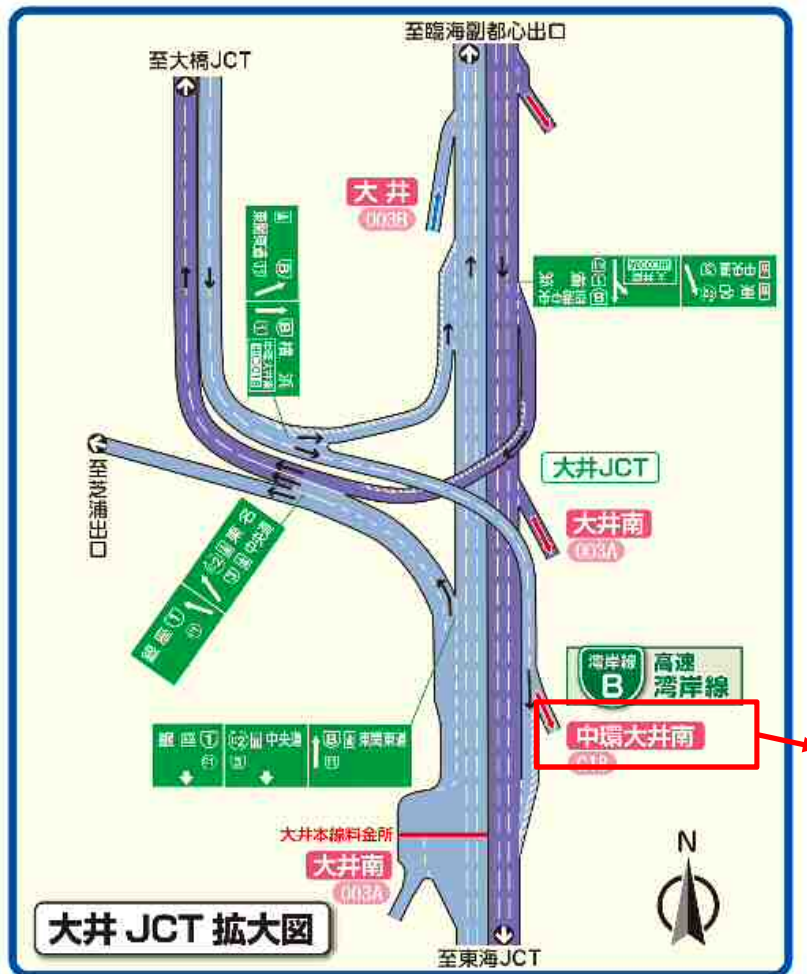


- ・左分岐方向 : 湾岸線(東行)東関東道 方面
- ・直進方向 : 湾岸線(西行)横浜 方面、
中環大井南出口



13. 中環大井南出口(500m程手前にも同様の案内有)

中央環状線(内回り) から大井JCT内



- ・左分岐方向(出口) : 国道357号 環七通り 方面
- ・直進方向 : 湾岸線(西行) 横浜、羽田空港、1号羽田線(下り) 方面

